

## **ЗАКОН ЗАБАЙКАЛЬСКОГО КРАЯ**

### **О мировых судьях Забайкальского края и судебных участках в Забайкальском крае**

*Принят Законодательным Собранием Забайкальского края*

---

#### ***Статья 1. Предмет регулирования настоящего Закона края***

Настоящий Закон края устанавливает в части, не урегулированной федеральным законодательством, создание и упразднение судебных участков и должностей мировых судей в Забайкальском крае, а также порядок назначения и деятельности мировых судей Забайкальского края.

#### ***Статья 2. Основные понятия, используемые в настоящем Законе края***

В целях настоящего Закона края применяются следующие понятия:

1) судебный район - территория, совпадающая с территорией одного района, города или иной соответствующей им административно-территориальной единицы Забайкальского края либо охватывающая территории нескольких районов или иных соответствующих им административно-территориальных единиц Забайкальского края, имеющих общие (смежные) границы, являющаяся территориальной основой для деятельности городского, районного суда;

2) судебный участок - территория, являющаяся частью судебного района или совпадающая с территорией судебного района;

3) уполномоченный орган исполнительной власти - исполнительный орган государственной власти Забайкальского края, уполномоченный Правительством Забайкальского края осуществлять отраслевое управление в сфере обеспечения деятельности мировых судей Забайкальского края.

#### ***Статья 3. Мировые судьи Забайкальского края***

1. Мировые судьи Забайкальского края (далее - мировые судьи) являются судьями общей юрисдикции Забайкальского края и входят в единую судебную систему Российской Федерации.

2. Должность мирового судьи является государственной должностью Забайкальского края.

3. Деятельность мирового судьи осуществляется в пределах судебного района на судебном участке.

#### ***Статья 4. Судебные участки и должности мировых судей***

В соответствии с Федеральным законом от 29 декабря 1999 года № 218-ФЗ «Об общем числе мировых судей и количестве судебных участков в субъектах Российской Федерации» в Забайкальском крае создается 68 должностей мировых судей и 68 судебных участков в границах 34 судебных районов.

#### ***Статья 5. Распределение должностей мировых судей и судебных участков по судебным районам***

Должности мировых судей и судебные участки распределяются по судебным районам, охватывающим территории соответствующих административно-территориальных единиц, в следующем порядке:

1) Агинский судебный район Забайкальского края: две должности мировых судей и судебные участки № 64, 65, место постоянного пребывания мировых судей перечисленных участков - поселок городского типа Агинское Агинского района Забайкальского края;

2) Акшинский судебный район Забайкальского края: одна должность мирового судьи и судебный участок № 52, место постоянного пребывания мирового судьи - село Акша Акшинского района Забайкальского края;

3) Александрово-Заводский судебный район Забайкальского края: одна должность мирового судьи и судебный участок № 24, место постоянного пребывания мирового судьи - село Александровский Завод Александрово-Заводского района Забайкальского края;

4) Балейский судебный район Забайкальского края: одна должность мирового судьи и судебный участок № 60, место постоянного пребывания мирового судьи - город Балей Балейского района Забайкальского края;

5) Борзинский судебный район Забайкальского края: три должности мировых судей и судебные участки № 36, 37, 38, место постоянного пребывания мировых судей перечисленных участков - город Борзя Борзинского района Забайкальского края;

6) Газимуро-Заводский судебный район Забайкальского края: одна должность мирового судьи и судебный участок № 61, место постоянного пребывания мирового судьи - село Газимурский Завод Газимуро-Заводского района Забайкальского края;

7) Дульдургинский судебный район Забайкальского края: одна должность мирового судьи и один судебный участок № 68, место постоянного пребывания мирового судьи - село Дульдурга Дульдургинского района Забайкальского края;

8) Железнодорожный судебный район города Читы Забайкальского края: три должности мировых судей и судебные участки № 5, 6, 55, место постоянного пребывания мировых судей перечисленных участков - город Чита Забайкальского края;

9) Забайкальский судебный район Забайкальского края: одна должность мирового судьи и судебный участок № 39, место постоянного пребывания мирового судьи - поселок городского типа Забайкальск Забайкальского района Забайкальского края;

10) Ингодинский судебный район города Читы Забайкальского края: четыре должности мировых судей и судебные участки № 7, 8, 9, 20, место постоянного пребывания мировых судей перечисленных участков - город Чита Забайкальского края;

11) Каларский судебный район Забайкальского края: одна должность мирового судьи и судебный участок № 13, место постоянного пребывания мирового судьи - поселок городского типа Новая Чара Каларского района Забайкальского края;

12) Калганский судебный район Забайкальского края: одна должность мирового судьи и судебный участок № 23, место постоянного пребывания мирового судьи - село Калга Калганского района Забайкальского края;

13) Карымский судебный район Забайкальского края: две должности мировых судей и судебные участки № 29, 30, место постоянного пребывания мирового судьи судебного участка № 29 - поселок городского типа Карымское Карымского района Забайкальского края, а мирового судьи судебного участка № 30 - поселок городского типа Дарасун Карымского района Забайкальского края;

14) Краснокаменский судебный район Забайкальского края: три должности мировых судей и судебные участки № 40, 41, 42, место постоянного пребывания мировых судей перечисленных участков - город Краснокаменск Краснокаменского района Забайкальского края;

15) Красночикойский судебный район Забайкальского края: одна должность мирового судьи и судебный участок № 48, место постоянного пребывания мирового судьи - село Красный Чикой Красночикойского района Забайкальского края;

16) Кыринский судебный район Забайкальского края: одна должность мирового судьи и судебный участок № 51, место постоянного пребывания мирового судьи - село Кыра Кыринского района Забайкальского края;

17) Могойтуйский судебный район Забайкальского края: две должности мировых судей и судебные участки № 66, 67, место постоянного пребывания мировых судей перечисленных участков - поселок городского типа Могойтуй Могойтуйского района Забайкальского края;

18) Могочинский судебный район Забайкальского края: три должности мировых судей и судебные участки № 15, 16, 62, место постоянного пребывания мировых судей судебных участков № 15, 16 - город Могоча Могочинского района Забайкальского края, а мирового судьи судебного участка № 62 - село Тупик Тунгино-Олёкминского района Забайкальского края;

19) Нерчинский судебный район Забайкальского края: две должности мировых судей и судебные участки № 21, 56, место постоянного пребывания мировых судей перечисленных участков - город Нерчинск Нерчинского района Забайкальского края;

20) Нерчинско-Заводский судебный район Забайкальского края: одна должность мирового судьи и судебный участок № 22, место постоянного пребывания мирового судьи - село Нерчинский Завод Нерчинско-Заводского района Забайкальского края;

21) Оловянинский судебный район Забайкальского края: две должности мировых судей и судебные участки № 49, 50, место постоянного пребывания мировых судей перечисленных участков - поселок городского типа Ясногорск Оловянинского района Забайкальского края;

22) Ононский судебный район Забайкальского края: одна должность мирового судьи и судебный участок № 53, место постоянного пребывания мирового судьи - село Нижний Цасучей Ононского района Забайкальского края;

23) Петровск-Забайкальский судебный район Забайкальского края: две должности мировых судей и судебные участки № 46, 47, место постоянного пребывания мировых судей перечисленных участков - город Петровск-Забайкальский Петровск-Забайкальского района Забайкальского края;

24) Приаргунский судебный район Забайкальского края: две должности мировых судей и судебные участки № 43, 59, место постоянного пребывания мировых судей перечисленных участков - поселок городского типа Приаргунск Приаргунского района Забайкальского края;

25) Сретенский судебный район Забайкальского края: две должности мировых судей и судебные участки № 26, 57, место постоянного пребывания мирового судьи судебного участка № 26 - город Сретенск Сретенского района Забайкальского края, а мирового судьи судебного участка № 57 - поселок городского типа Кокуй Сретенского района Забайкальского края;

26) Тунгокоченский судебный район Забайкальского края: одна должность мирового судьи и судебный участок № 31, место постоянного пребывания мирового судьи - село Верх-Усугли Тунгокоченского района Забайкальского края;

27) Улётовский судебный район Забайкальского края: две должности мировых судей и судебные участки № 35, 58, место постоянного пребывания мировых судей перечисленных участков - село Улёты Улётовского района Забайкальского края;

28) Хилокский судебный район Забайкальского края: две должности мировых судей и судебные участки № 44, 45, место постоянного пребывания мировых судей перечисленных участков - город Хилок Хилокского района Забайкальского края;

29) Центральный судебный район города Читы Забайкальского края: семь должностей мировых судей и судебные участки № 1, 2, 3, 4, 14, 19, 54, место постоянного пребывания мировых судей перечисленных участков - город Чита Забайкальского края;

30) Черновский судебный район города Читы Забайкальского края: четыре должности мировых судей и судебные участки № 10, 11, 12, 25, место постоянного пребывания мировых судей перечисленных участков - город Чита Забайкальского края;

31) Чернышевский судебный район Забайкальского края: две должности мировых судей и судебные участки № 17, 18, место постоянного пребывания мировых судей перечисленных участков - поселок городского типа Чернышевск Чернышевского района Забайкальского края;

32) Читинский судебный район Забайкальского края: три должности мировых судей и судебные участки № 32, 33, 34, место постоянного пребывания мировых судей перечисленных участков - город Чита Забайкальского края;

33) Шелопугинский судебный район Забайкальского края: одна должность мирового судьи и судебный участок № 63, место постоянного пребывания мирового судьи - село Шелопугино Шелопугинского района Забайкальского края;

34) Шилкинский судебный район Забайкальского края: две должности мировых судей и судебные участки № 27, 28, место постоянного пребывания мирового судьи судебного участка № 27 - город Шилка Шилкинского района Забайкальского края, а мирового судьи судебного участка № 28 - поселок городского типа Первомайский Шилкинского района Забайкальского края.

## ***Статья 6. Создание, упразднение и определение границ судебных участков***

1. Границы судебных участков определяются согласно приложению к настоящему Закону края.

2. В последующем создание и упразднение судебных участков и должностей мировых судей в пределах общего числа мировых судей и количества судебных участков в Забайкальском крае, установленных федеральным законодательством, осуществляется в случае изменения численности населения на территориях судебных участков или изменения административно-территориального деления Забайкальского края, а также в других предусмотренных законодательством случаях путем внесения изменений в настоящий Закон края.

3. Законодательное Собрание Забайкальского края может выступать с законодательной инициативой об изменении установленных федеральным законом общего числа мировых судей и количества судебных участков Забайкальского края в порядке, установленном федеральным законодательством.

4. Судебные участки и должности мировых судей упраздняются законом Забайкальского края с одновременной передачей дел, отнесенных к компетенции мирового судьи, в юрисдикцию другого мирового судьи.

5. При прохождении границ судебных участков по одной улице, границей между судебными участками считается осевая (видимая,

невидимая) линия проезжей части дороги. При прохождении границ судебных участков по рекам, ручьям и озерам, границей между судебными участками считается середина водотока. При прохождении границ судебных участков по другим общим ориентирам (ограды, границы садовых участков, товариществ, железнодорожные пути), границей между судебными участками считаются оси линий и другие видимые на местности ориентиры, указанные в описании границ.

6. В состав судебного участка включаются все находящиеся на территории участка объекты (здания, сооружения, жилые дома, включая новостройки и незавершенные строительством объекты, улицы, переулки, водоемы, сады, парки, скверы, мосты, леса, поля, кладбища, автомобильные и железные дороги) независимо от форм собственности, территории организаций любых организационно-правовых форм, войсковых частей, дачно-строительных и гаражно-строительных кооперативов, садоводческих, огороднических и дачных некоммерческих объединений граждан и иные объекты и территории, находящиеся в границах судебного участка.

### ***Статья 7. Порядок назначения на должность мировых судей***

1. Мировые судьи назначаются на должность в судебный район на судебный участок Законодательным Собранием Забайкальского края по представлению председателя Забайкальского краевого суда.

2. Одновременно с представлением председатель Забайкальского краевого суда вносит в Законодательное Собрание Забайкальского края на каждого кандидата в мировые судьи следующие документы:

1) проект постановления Законодательного Собрания Забайкальского края о назначении на должность мирового судьи в судебный район на судебный участок;

2) заявление кандидата о представлении его на должность мирового судьи;

3) справку, содержащую биографические сведения, сведения о трудовой деятельности, сдаче квалификационного экзамена и о заключении квалификационной коллегии судей Забайкальского края;

4) положительное заключение квалификационной коллегии судей Забайкальского края;

5) копию документа, подтверждающего сдачу квалификационного экзамена на должность мирового судьи;

6) копию документа, подтверждающего получение высшего юридического образования.

3. Законодательное Собрание Забайкальского края на ближайшем заседании назначает мирового судью на должность либо отклоняет представленную кандидатуру.

4. Мировой судья назначается на должность тайным голосованием. Назначенным на должность мирового судьи считается лицо, получившее большинство голосов от числа избранных депутатов Законодательного Собрания Забайкальского края.

В случае если кандидат на должность мирового судьи не набрал необходимого для назначения числа голосов депутатов, он может быть представлен для назначения на должность мирового судьи повторно.

### ***Статья 8. Срок полномочий мирового судьи***

1. Мировой судья назначается на должность впервые сроком на три года. По истечении указанного срока лицо, занимавшее должность мирового судьи, вправе выдвинуть свою кандидатуру для назначения на данную должность.

2. При повторном и последующих назначениях на должность мировой судья назначается сроком на десять лет. Если в течение указанного срока мировой судья достигнет предельного возраста пребывания в должности судьи, он назначается на должность мирового судьи на срок до достижения им предельного возраста пребывания в должности мирового судьи - 70 лет.

3. Досрочное прекращение полномочий мирового судьи, а также приостановление его полномочий осуществляются в случаях и порядке, установленных федеральным законодательством.

### ***Статья 9. Присяга мирового судьи***

1. Мировой судья, впервые назначенный на должность, приводится к присяге на собрании судей.

2. Мировой судья в торжественной обстановке, перед Государственным флагом Российской Федерации и флагом Забайкальского края приносит присягу следующего содержания: «Торжественно клянусь честно и добросовестно исполнять свои обязанности, осуществлять правосудие, подчиняясь только закону, быть беспристрастным и справедливым, как велят мне долг судьи и моя совесть».

### ***Статья 10. Удостоверение мирового судьи***

1. Удостоверение мирового судьи подписывается Председателем Законодательного Собрания Забайкальского края или по его поручению его заместителем и вручается мировому судье в течение 30 дней со дня назначения на должность.

2. Судьям, пребывающим в отставке, удостоверения мирового судьи подписываются и выдаются председателем суда судебного района, в котором они работали в качестве судьи непосредственно перед уходом в отставку.

3. Положения об удостоверениях мирового судьи и судьи в отставке утверждаются постановлениями Законодательного Собрания Забайкальского края. Изготовление удостоверений финансируется за счет ассигнований бюджета Забайкальского края.

## ***Статья 11. Организационное обеспечение деятельности мировых судей***

1. Под организационным обеспечением деятельности мировых судей понимаются мероприятия кадрового, финансового, материально-технического, информационного и иного характера, направленные на создание условий для полного и независимого осуществления правосудия мировыми судьями.

2. Материально-техническое обеспечение деятельности мировых судей, в том числе подбор, предоставление, содержание и ремонт служебных помещений, формирование информационной и телекоммуникационной инфраструктуры судебных участков осуществляются в соответствии с нормами, установленными Правительством Забайкальского края.

Нормы, устанавливаемые для обеспечения деятельности мировых судей, не могут быть ниже норм, установленных для обеспечения деятельности федеральных судов.

3. Органы местного самоуправления муниципальных районов и городских округов Забайкальского края оказывают содействие в обеспечении мировых судей служебными помещениями.

4. Финансовое обеспечение деятельности мировых судей (за исключением обеспечения оплаты труда мировых судей и социальных выплат, предусмотренных для них федеральными законами) включает в себя, в том числе, командировочные расходы мировых судей.

Возмещение командировочных расходов (за исключением дополнительных расходов, связанных с проживанием вне места постоянного жительства (суточных)) мировым судьям осуществляется по нормам, установленным Правительством Забайкальского края.

Возмещение дополнительных расходов, связанных с проживанием вне места постоянного жительства (суточных), за каждый день пребывания в служебной командировке, включая выходные и праздничные дни, а также дни нахождения в пути, мировым судьям осуществляется в соответствии с Законом Забайкальского края от 18 декабря 2009 года № 299-ЗЗК «О возмещении дополнительных расходов, связанных с проживанием вне места постоянного жительства (суточных), при направлении в служебную командировку».

5. Организационное, материально-техническое и финансовое (за исключением обеспечения оплаты труда мировых судей и социальных выплат, предусмотренных федеральными законами) обеспечение деятельности мировых судей осуществляется уполномоченным органом исполнительной власти за счет ассигнований бюджета Забайкальского края.

## ***Статья 12. Дополнительное профессиональное образование мировых судей***

1. Мировой судья, впервые назначенный на должность, проходит обучение по программе профессиональной переподготовки в



образовательных организациях высшего образования и организациях дополнительного профессионального образования, осуществляющих дополнительное профессиональное образование судей, в том числе в форме стажировки в городском или районном суде Забайкальского края, в границах юрисдикции которого расположен судебный участок мирового судьи.

Срок обучения по программе профессиональной переподготовки в образовательных организациях высшего образования и организациях дополнительного профессионального образования, осуществляющих дополнительное профессиональное образование судей, составляет не менее 500 аудиторных часов. Общая продолжительность профессиональной переподготовки мирового судьи не может превышать шесть месяцев.

По результатам прохождения профессиональной переподготовки мировому судье, впервые назначенному на должность, присваивается квалификационный класс.

2. Мировой судья обязан повышать квалификацию. Повышение квалификации мировых судей осуществляется по мере необходимости, но не реже одного раза в три года, в образовательных организациях высшего образования и организациях дополнительного профессионального образования, осуществляющих дополнительное профессиональное образование судей, в том числе в форме стажировки в городском или районном суде Забайкальского края, в границах юрисдикции которого расположен судебный участок мирового судьи.

Срок обучения по программе повышения квалификации в образовательных организациях высшего образования и организациях дополнительного профессионального образования, осуществляющих дополнительное профессиональное образование судей, составляет не менее 72 аудиторных часа. Общая продолжительность повышения квалификации мирового судьи не может превышать двух месяцев.

3. Организационное обеспечение, связанное с прохождением профессиональной переподготовки и повышением квалификации мировых судей, осуществляет уполномоченный орган исполнительной власти за счет ассигнований бюджета Забайкальского края.

### ***Статья 13. Привлечение судьи, находящегося в отставке, к исполнению обязанностей мирового судьи***

Привлечение судьи, находящегося в отставке, к исполнению обязанностей мирового судьи производится на основании решения Законодательного Собрания Забайкальского края, принятого тайным голосованием большинством голосов депутатов Законодательного Собрания Забайкальского края. Законодательное Собрание Забайкальского края рассматривает вопрос о привлечении судьи, находящегося в отставке, к исполнению обязанностей мирового судьи по представлению председателя Забайкальского краевого суда при наличии положительного заключения квалификационной коллегии судей и документа, свидетельствующего об

отсутствии у судьи, находящегося в отставке, заболеваний, препятствующих назначению на должность судьи.

#### ***Статья 14. Символы государственной власти в зале судебных заседаний мировых судей***

1. В зале судебных заседаний мирового судьи помещаются Государственный флаг Российской Федерации и изображение Государственного герба Российской Федерации, а также флаг и изображение герба Забайкальского края.

2. Мировой судья исполняет свои полномочия по осуществлению правосудия облаченным в мантию.

3. Мировой судья имеет гербовую печать с номером судебного участка и наименованием судебного района, в пределах которого находится мировой участок.

#### ***Статья 15. Аппарат мирового судьи***

1. Аппарат мирового судьи обеспечивает работу мирового судьи. Мировой судья является непосредственным руководителем для работников аппарата мирового судьи. В случае отсутствия мирового судьи непосредственным руководителем для работников аппарата является лицо, исполняющее обязанности мирового судьи.

2. В аппарат мирового судьи включаются помощник мирового судьи, секретарь судебного заседания и секретарь суда. Помимо работников аппарата, в штатное расписание включается также персонал, обеспечивающий деятельность мировых судей и техническое обслуживание помещений, занимаемых мировыми судьями (далее - технический персонал).

3. Работники аппарата мирового судьи являются государственными гражданскими служащими Забайкальского края. Положение об аппарате мирового судьи утверждается Правительством Забайкальского края.

4. Кадровое обеспечение аппарата мирового судьи осуществляет уполномоченный орган исполнительной власти.

Структура аппарата и штатное расписание утверждаются руководителем уполномоченного органа исполнительной власти в пределах бюджетных ассигнований, утвержденных на текущий финансовый год.

Прием и увольнение работников аппарата и технического персонала осуществляется руководителем уполномоченного органа исполнительной власти, который является представителем нанимателя для работников аппарата мирового судьи и работодателем для технического персонала.

5. Мировой судья наряду с осуществлением полномочий мирового судьи соответствующего судебного участка, а также процессуальных полномочий, установленных для мирового судьи федеральными конституционными законами и федеральными законами, осуществляет следующие функции:

организует работу аппарата мирового судьи;

контролирует выполнение аппаратом мирового судьи требований, установленных процессуальным законодательством Российской Федерации, инструкций по судебному делопроизводству и статистической отчетности;

организует хранение, отбор и сдачу в архив документов судебного участка в соответствии с действующим законодательством в данной сфере;

обеспечивает доступ к информации о своей деятельности в соответствии с законодательством в данной сфере.

### ***Статья 16. Заключительные положения***

1. Настоящий Закон края вступает в силу через десять дней после дня его официального опубликования, за исключением части 3 статьи 14 настоящего Закона края. Часть 3 статьи 14 настоящего Закона края вступает в силу с 1 января 2015 года.

2. Мировые судьи, назначенные на должность и осуществляющие свои полномочия на судебных участках до дня вступления в силу настоящего Закона края, продолжают осуществлять полномочия мирового судьи на тех же участках и после вступления в силу настоящего Закона края до истечения срока своих полномочий.

3. Со дня вступления в силу настоящего Закона края признать утратившими силу:

1) Закон Забайкальского края от 16 октября 2008 года № 49-33К «О порядке назначения и деятельности мировых судей Забайкальского края» («Забайкальский рабочий», 3 ноября 2008 года, № 209-210);

2) Закон Забайкальского края от 30 сентября 2009 года № 225-33К «О создании должностей мировых судей и судебных участков в Забайкальском крае» («Забайкальский рабочий», 2 октября 2009 года, № 181);

3) Закон Забайкальского края от 21 сентября 2011 года № 553-33К «О внесении изменений в Закон Забайкальского края «О создании должностей мировых судей и судебных участков в Забайкальском крае» («Забайкальский рабочий», 26 сентября 2011 года, № 189-190);

4) Закон Забайкальского края от 1 ноября 2011 года № 561-33К «О внесении изменений в Закон Забайкальского края «О порядке назначения и деятельности мировых судей Забайкальского края» («Забайкальский рабочий», 9 ноября 2011 года, № 221);

5) Закон Забайкальского края от 10 октября 2012 года № 699-33К «О внесении изменений в часть 3 статьи 6 Закона Забайкальского края «О порядке назначения и деятельности мировых судей Забайкальского края» («Забайкальский рабочий», 22 октября 2012 года, № 211);

6) Закон Забайкальского края от 6 ноября 2012 года № 739-33К «О внесении изменений в статьи 7 и 8 Закона Забайкальского края «О создании должностей мировых судей и судебных участков в Забайкальском крае» («Забайкальский рабочий», 12 ноября 2012 года, № 220);

7) Закон Забайкальского края от 27 марта 2013 года № 799-ЗЗК «О внесении изменений в статью 2 Закона Забайкальского края «О порядке назначения и деятельности мировых судей Забайкальского края» («Забайкальский рабочий», 1 апреля 2013 года, № 57);

8) Закон Забайкальского края от 6 мая 2013 года № 815-ЗЗК «О внесении изменений в Закон Забайкальского края «О создании должностей мировых судей и судебных участков в Забайкальском крае» («Забайкальский рабочий», 14 мая 2013 года, № 89).

Председатель Законодательного  
Собрания Забайкальского края

\_\_\_\_\_ Н.Н. Жданова

Губернатор Забайкальского края

\_\_\_\_\_ К.К. Ильковский

г. Чита

«\_\_\_\_\_» \_\_\_\_\_ 2014 года

№ \_\_\_\_\_ - ЗЗК

к Закону Забайкальского края  
«О мировых судьях Забайкальского края и  
судебных участках в Забайкальском крае»

## **ОБЗОРНЫЕ СХЕМЫ СУДЕБНЫХ УЧАСТКОВ И ИХ ОПИСАНИЕ**

### **Перечень условных сокращений, использованных при описании границ судебных участков мировых судей Забайкальского края**

Автомобильная дорога А-350 - автомобильная дорога общего пользования федерального значения А-350 Чита - Забайкальск;  
автомобильная дорога Р-258 - автомобильная дорога общего пользования федерального значения Р-258 «Байкал» Иркутск - Чита;  
автомобильная дорога Р-297 - автомобильная дорога общего пользования федерального значения Р-297 «Амур» Чита - Хабаровск;  
автомобильная дорога Р-436 - автомобильная дорога общего пользования регионального значения Р-436 Улан-Удэ - Чита;  
ГО - городской округ;  
ГП - городское поселение;  
МР - муниципальный район;  
ПГК - потребительский гаражный кооператив;  
ПГСК - потребительский гаражно-строительный кооператив.

### **Судебный участок № 64 Агинского судебного района Забайкальского края\***

Граница судебного участка № 64 (с точками привязки к местности А, Б, В, Г):

от точки пересечения автомобильной дороги Агинское - Дульдурга с административной границей МР «Агинский район» (А) проходит по этой административной границе, огибая МР с севера, до пересечения с автомобильной дорогой А-350 на участке Агинское - Могойтуй (Б);

от точки Б идет в западном направлении по автомобильной дороге А-350 до пересечения с улицей Ленина поселка городского типа Агинское (В);

от точки В идет на запад по улице Ленина поселка городского типа Агинское до пересечения с автомобильной дорогой Агинское - Дульдурга (Г);

от точки Г проходит по автомобильной дороге Агинское - Дульдурга до точки А.

---

\* Границы судебных участков приводятся в алфавитном порядке наименований судебных районов

**Судебный участок № 65  
Агинского судебного района  
Забайкальского края**

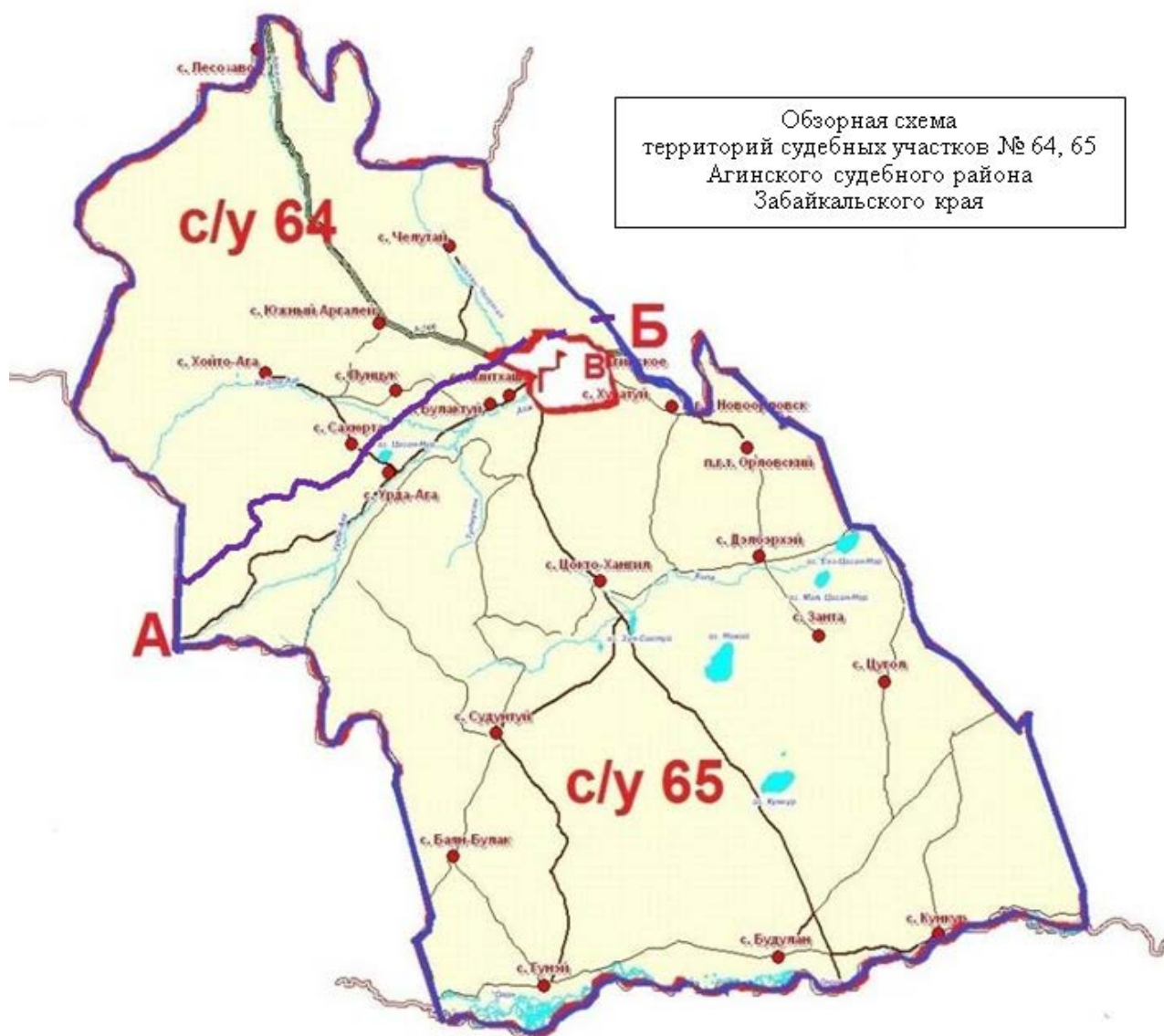
Граница судебного участка № 65 (с точками привязки к местности А, Б, В, Г):

от точки пересечения автомобильной дороги Агинское - Дульдурга с административной границей МР «Агинский район» (А) проходит по этой административной границе, огибая МР с юга, до пересечения с автомобильной дорогой А-350 на участке Агинское - Могойтуй (Б);

от точки Б идет в западном направлении по автомобильной дороге А-350 до пересечения с улицей Ленина поселка городского типа Агинское (В);

от точки В идет на запад по улице Ленина поселка городского типа Агинское до пересечения с автомобильной дорогой Агинское - Дульдурга (Г);

от точки Г проходит по автомобильной дороге Агинское - Дульдурга до точки А.

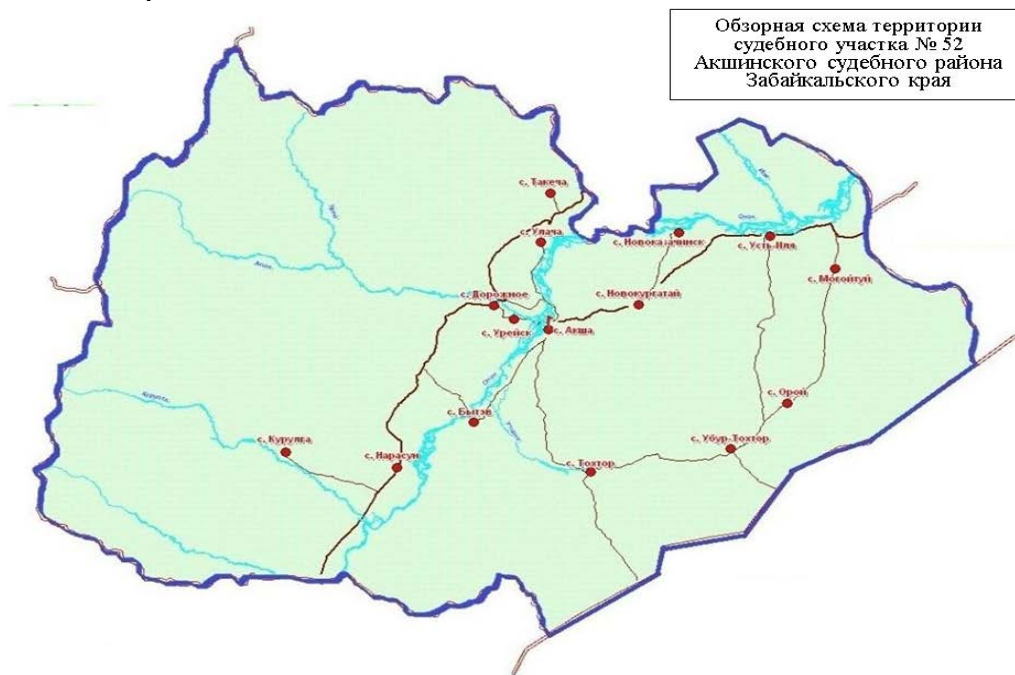






**Судебный участок № 52  
Акшинского судебного района  
Забайкальского края**

Граница судебного участка № 52 совпадает с административной границей МР «Акшинский район».



Обзорная схема  
территории судебного  
участка № 24  
Александрово-Заводского  
судебного района  
Забайкальского края



Граница судебного участка № 60 совпадает с административной границей МР «Балейский район».



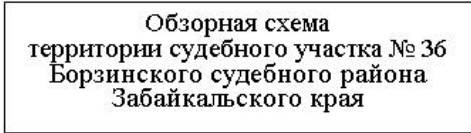
Обзорная схема  
территории судебного участка № 60  
Балейского судебного района  
Забайкальского края



**Судебный участок № 36  
Борзинского судебного района  
Забайкальского края**

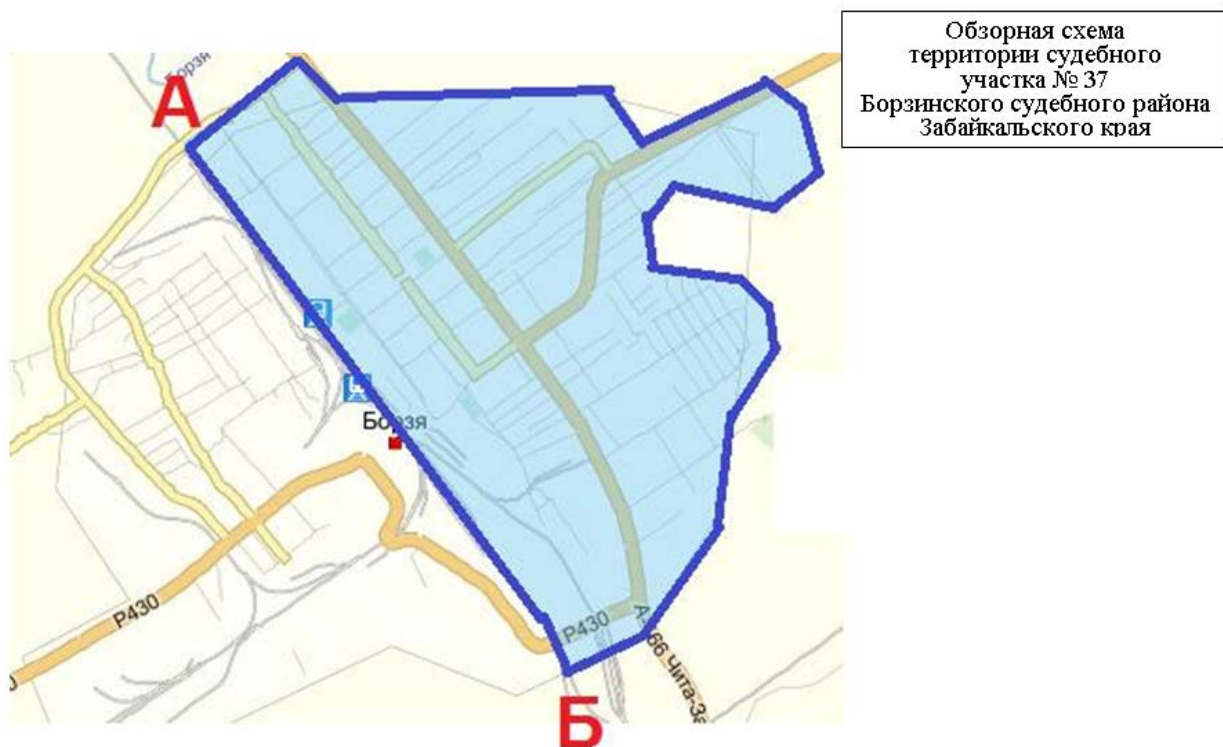
Граница судебного участка № 36 совпадает с административной границей МР «Борзинский район».

В территорию судебного участка № 36 не входят территории судебных участков № 37, 38.



**Судебный участок № 37  
Борзинского судебного района  
Забайкальского края**

Граница судебного участка № 37 (с точками привязки к местности А, Б):  
от точки пересечения железной дороги с административной границей ГП  
«Борзинское» (А) идет в восточном направлении по административной границе  
ГП «Борзинское» до пересечения с железной дорогой (Б);  
от точки Б идет на северо-запад по железной дороге до точки А.



**Судебный участок № 38  
Борзинского судебного района  
Забайкальского края**

Граница судебного участка № 38 совпадает с административной границей ГП «Шерловогорское».

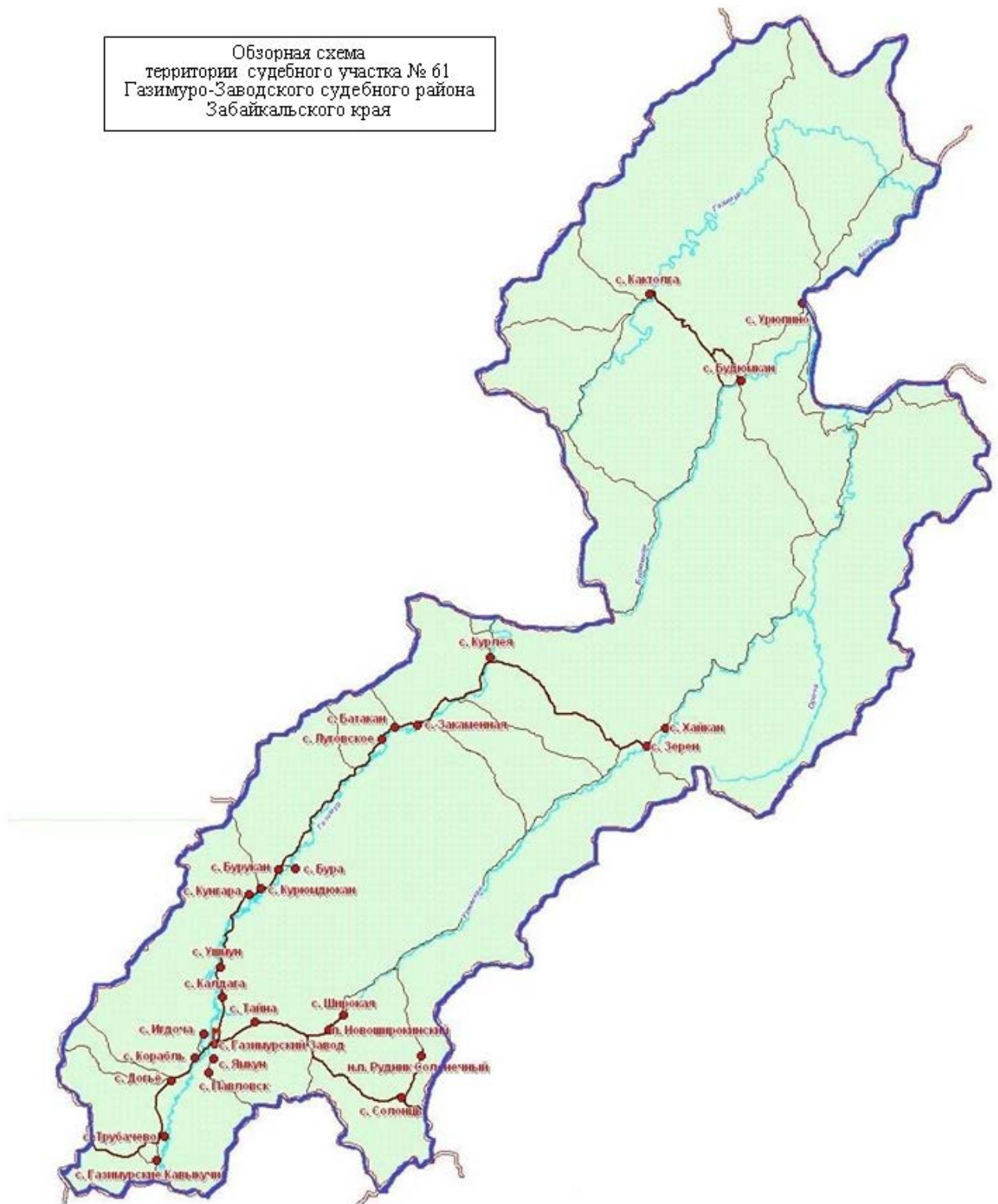


**Судебный участок № 61  
Газимуро-Заводского судебного района  
Забайкальского края**

Граница судебного участка № 61 совпадает с административной границей

МР «Газимуро-Заводский район».

Обзорная схема  
территории судебного участка № 61  
Газимуро-Заводского судебного района  
Забайкальского края



**Судебный участок № 68  
Дульдургинского судебного района  
Забайкальского края**

Граница судебного участка № 68 совпадает с административной границей МР «Дульдургинский район».





### **Судебный участок № 5 Железнодорожного судебного района города Читы Забайкальского края**

Граница судебного участка № 5 (с точками привязки к местности А, Б, В, Г, Д, Е):

от точки пересечения у озера Кенон административной границы Железнодорожного административного района ГО «Город Чита» с железной дорогой (А) проходит по железной дороге до пересечения с улицей Рахова, поворачивает на улицу Рахова и идет по ней на юго-восток до стыка с улицей Кирпично-Заводская, поворачивает на улицу Кирпично-Заводская и проходит по ней до перекрестка с улицей Ползунова (Б);

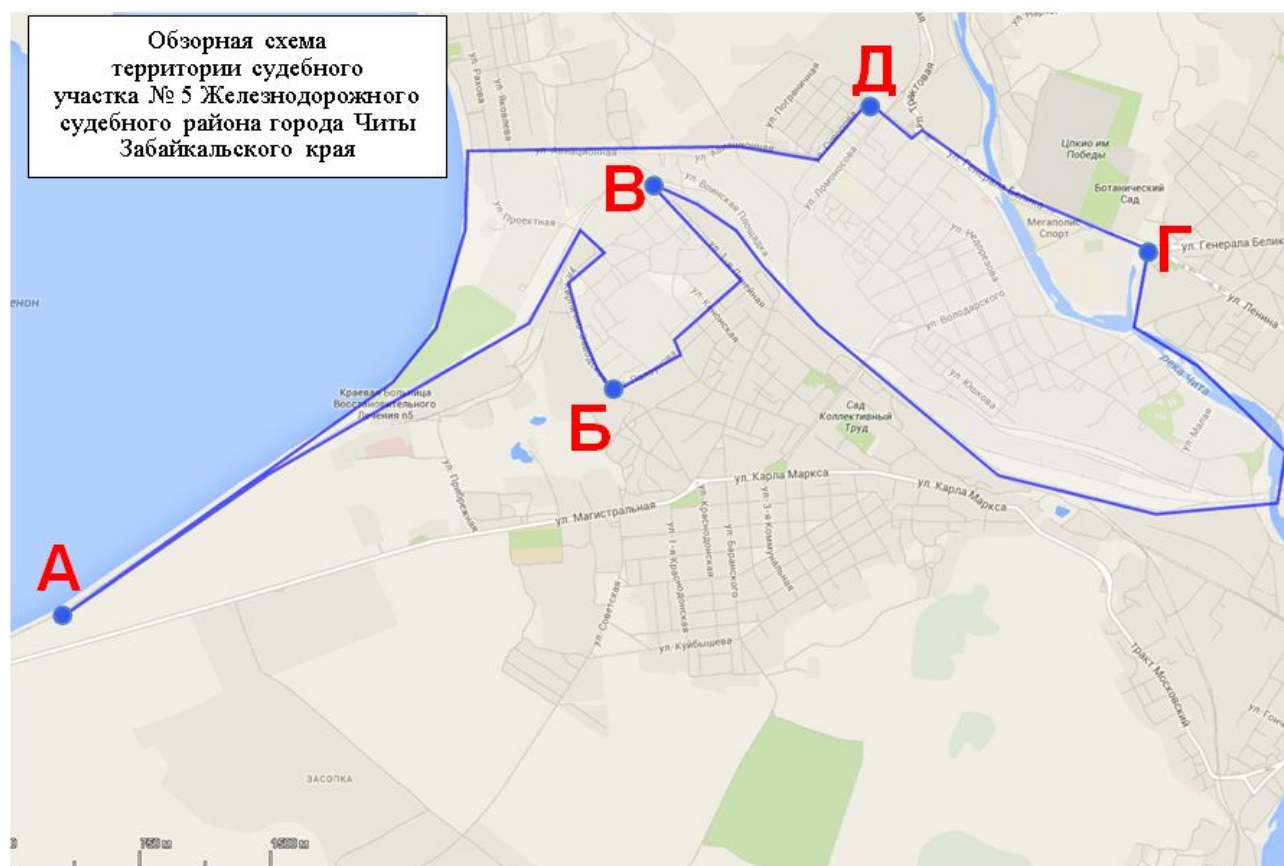
от точки Б проходит по улице Ползунова до перекрестка с переулком Узкий, поворачивает в переулок Узкий и проходит по нему до перекрестка с улицей 1-я Линейная, поворачивает на улицу 1-я Линейная и идет по ней на северо-запад до стыка с улицей Инвентарная и далее в этом направлении до железной дороги (В);

от точки В проходит по железной дороге до станции «Чита-1» и далее в этом направлении до пересечения с административной границей, разделяющей Железнодорожный и Центральный административные районы ГО «Город Чита», проходит далее по этой административной границе до пересечения с улицей Генерала Белика (Г);

от точки Г проходит по улице Генерала Белика до перекрестка с улицей Крымская, поворачивает на улицу Крымская и проходит по ней до пересечения с улицей Локомотивная, поворачивает на улицу Локомотивная и проходит по ней до пересечения с улицей Суворова (Д);

от точки Д проходит по улице Суворова до перекрестка с улицей Авиационная, поворачивает на улицу Авиационная и проходит по ней до перекрестка с улицей Рахова, проходит далее в этом направлении между домами № 21 и № 23 до административной границы, разделяющей Черновский и Железнодорожный административные районы ГО «Город Чита» (Е);

от точки Е идет по административной границе Железнодорожного административного района ГО «Город Чита» на юго-запад до точки А.



### **Судебный участок № 6 Железнодорожного судебного района города Читы Забайкальского края**

Граница судебного участка № 6 (с точками привязки к местности А, Б, В, Г, Д):

от точки пересечения у озера Кенон административной границы Железнодорожного административного района ГО «Город Чита» с железной дорогой (А) проходит по железной дороге до пересечения с улицей Рахова, поворачивает на улицу Рахова и идет по ней на юго-восток до стыка с улицей Кирпично-Заводская (Б);

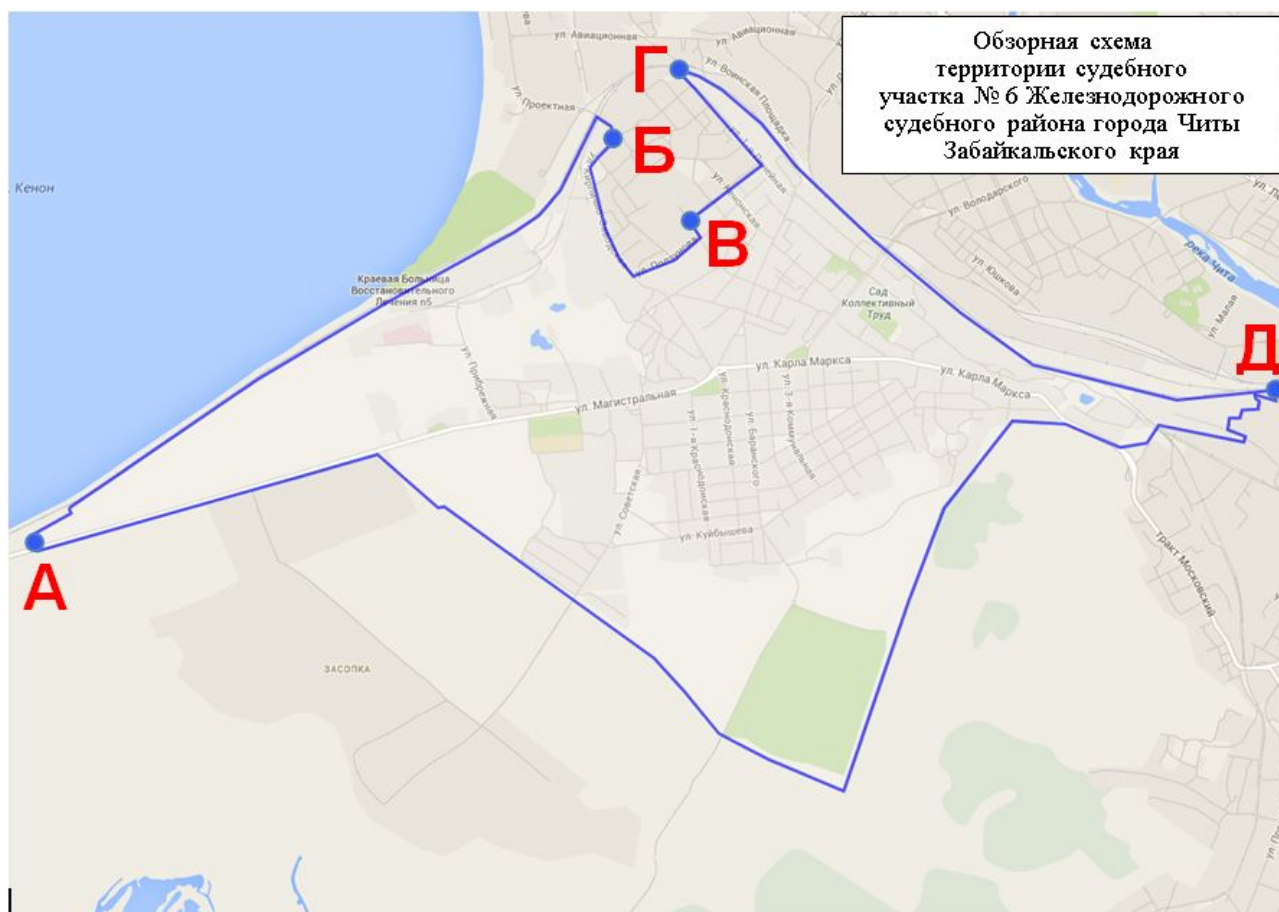
от точки Б проходит по улице Кирпично-Заводская до перекрестка с улицей Ползунова, поворачивает на улицу Ползунова и проходит по ней до

перекрестка с переулком Узкий (В);

от точки В проходит по переулку Узкий до перекрестка с улицей 1-я Линейная, поворачивает на улицу 1-я Линейная и идет по ней на северо-запад до стыка с улицей Инвентарная и далее в этом направлении до железной дороги (Г);

от точки Г проходит по железной дороге до станции «Чита -1» и далее в этом направлении до пересечения с административной границей, разделяющей Железнодорожный и Ингодинский административные районы ГО «Город Чита» (Д);

от точки Д проходит по административной границе между Железнодорожным и Ингодинским административными районами ГО «Город Чита» до точки А.



**Судебный участок № 55  
Железнодорожного судебного района города Читы  
Забайкальского края**

Граница судебного участка № 55 (с точками привязки к местности А, Б, В, Г, Д):

от перекрестка улиц Генерала Белика и Крымская (А) проходит по улице Крымская до пересечения с улицей Локомотивная, поворачивает на улицу Локомотивная и проходит по ней до пересечения с улицей Суворова (Б);

от точки Б проходит по улице Суворова до перекрестка с улицей  
Авиационная, поворачивает на улицу Авиационная и проходит по ней до

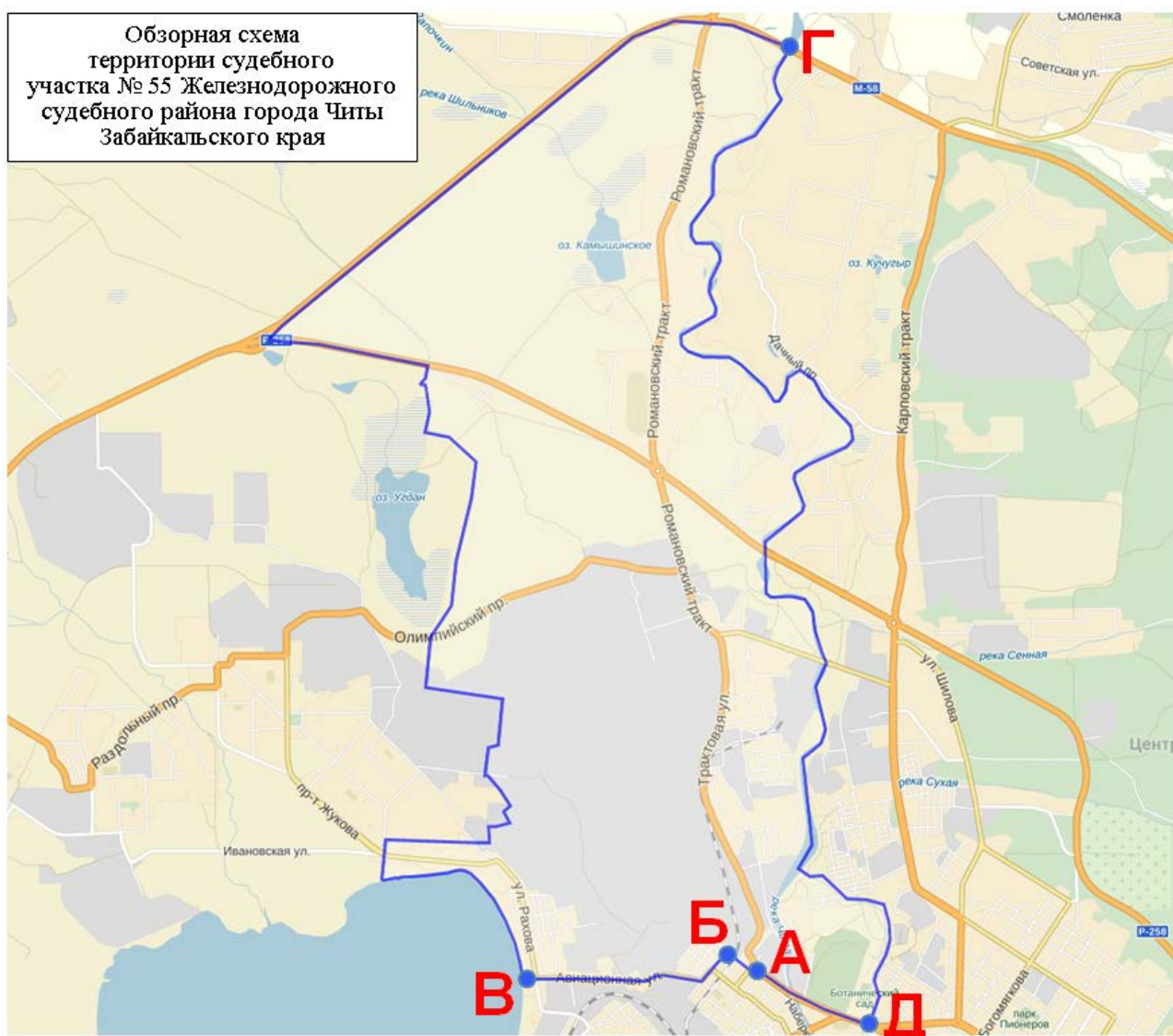


перекрестка с улицей Рахова, проходит далее в этом направлении между домами № 21 и № 23 до административной границы, разделяющей Черновский и Железнодорожный административные районы ГО «Город Чита» (В);

от точки В идет по административной границе Железнодорожного административного района ГО «Город Чита» на север до стыка с административной границей ГО «Город Чита» (6 км автомобильной дороги Р-297), проходит далее по административной границе ГО «Город Чита» до стыка с административной границей, разделяющей Железнодорожный и Центральный административные районы ГО «Город Чита» (7,5 км автомобильной дороги Р-297) (Г);

от точки Г идет по административной границе Железнодорожного района ГО «Город Чита» на юг до пересечения с улицей Генерала Белика (Д);

от точки Д проходит по улице Генерала Белика до точки А.



### Судебный участок № 39 Забайкальского судебного района Забайкальского края

Граница судебного участка № 39 совпадает с административной границей



МР «Забайкальский район».



### Судебный участок № 7 Ингодинского судебного района города Читы Забайкальского края

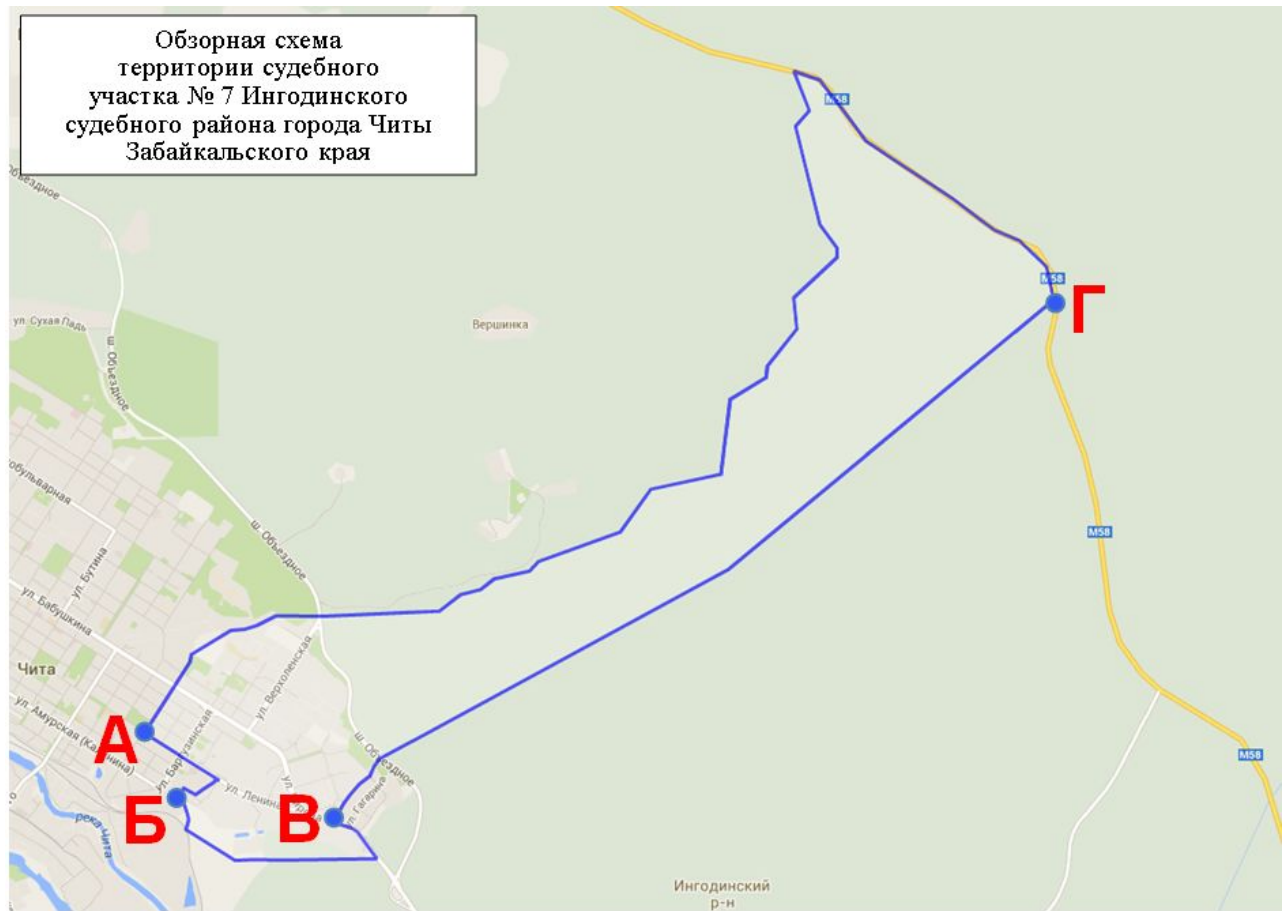
Граница судебного участка № 7 (с точками привязки к местности А, Б, В, Г):

от точки пересечения улиц Ленина и Столярова (А) проходит по улице Ленина до микрорайона Батарейный, огибает этот микрорайон с западной стороны, обходит с востока ПГК № 15 (улица Амурская, 3) и доходит до железной дороги в районе восточной оконечности гаражного кооператива № 20 (улица 1-я Заводская, 1) (Б);

от точки Б идет на восток, огибает ПГСК № 66 (улица Ленина, 1г) с южной стороны и доходит вдоль юго-восточной стороны ограды дома № 1 по улице Кирова до стыка улицы Кирова с Агинским трактом, после чего проходит по улице Кирова до перекрестка с улицей Гагарина (В);

от точки В проходит по улице Гагарина между домами № 4 и № 5 до перекрестка с улицей Славянская, огибает дом № 6 по улице Славянская с западной стороны и доходит до Объездного шоссе, далее идет на северо-восток до административной границы ГО «Город Чита» в месте пересечения с рекой Титова (23 км автомобильной дороги Р-297) (Г);

от точки Г идет на северо-запад по административной границе ГО «Город Чита» до стыка с административной границей, разделяющей Центральный и Ингодинский административные районы ГО «Город Чита» (19,5 км автомобильной дороги Р-297), после чего по административной границе Ингодинского административного района ГО «Город Чита» доходит до улицы



**Судебный участок № 8  
Ингодинского судебного района города Читы  
Забайкальского края**

Граница судебного участка № 8 (с точками привязки к местности А, Б, В, Г):

от точки пересечения улиц Гагарина и Кирова (А) проходит по улице Гагарина между домами № 4 и № 5 до перекрестка с улицей Славянская, огибает дом № 6 по улице Славянская с западной стороны и доходит до Объездного шоссе, далее идет на северо-восток до административной границы ГО «Город Чита» в месте пересечения с рекой Титова (23 км автомобильной дороги Р-297) (Б);

от точки Б идет по административной границе ГО «Город Чита» в южном направлении до железной дороги, далее идет по этой дороге в северо-западном направлении до восточной оконечности гаражного кооператива № 20 (улица 1-я Заводская, 1) (В);

от точки В идет на восток, огибая ПГСК № 66 (улица Ленина, 1г) с южной стороны, и доходит вдоль юго-восточной стороны ограды дома № 1 по улице Кирова до стыка улицы Кирова с Агинским трактом (Г);

от точки Г по улице Кирова до точки А.

## Судебный участок № 9

Граница судебного участка № 9 (с точками привязки к местности А, Б, В): от точки пересечения улиц Луговая и Ярославского (А) проходит по улице Луговая до пересечения с улицей Паромная, поворачивает на улицу Паромная и проходит по ней до угла дома № 5 (Б);

от точки Б, огибая дом № 5 по улице Паромная с южной стороны, доходит до реки Ингода, идет по этой реке в южном направлении до пересечения с административной границей ГО «Город Чита» и далее по этой границе до стыка с административной границей, разделяющей Ингодинский и Железнодорожный административные районы ГО «Город Чита» (В);

от точки В проходит по административной границе Ингодинского административного района ГО «Город Чита» до улицы Ярославского, поворачивает на улицу Ярославского и проходит по ней до точки А.



**Судебный участок № 20  
Ингодинского судебного района города Читы  
Забайкальского края**

Судебный участок № 20 состоит из двух обособленных территорий 1 и 2.

Граница территории 1 (с точками привязки к местности А, Б, В, Г):

от точки пересечения улиц Ярославского и Луговая (А) идет по улице Ярославского на северо-восток до административной границы Ингодинского административного района ГО «Город Чита» и далее по этой границе в восточном направлении до пересечения улиц Ленина и Столярова (Б);

от точки Б проходит по улице Ленина до микрорайона Батарейный, огибает этот микрорайон с западной стороны, обходит с востока ПГК № 15 (улица Амурская, 3) и доходит до железной дороги в районе восточной оконечности гаражного кооператива № 20 (улица 1-я Заводская, 1) (В);

от точки В идет по железной дороге в южном направлении до административной границы ГО «Город Чита» и далее на запад по этой границе до второго пересечения с рекой Ингода (в верхнем течении реки) (Г);

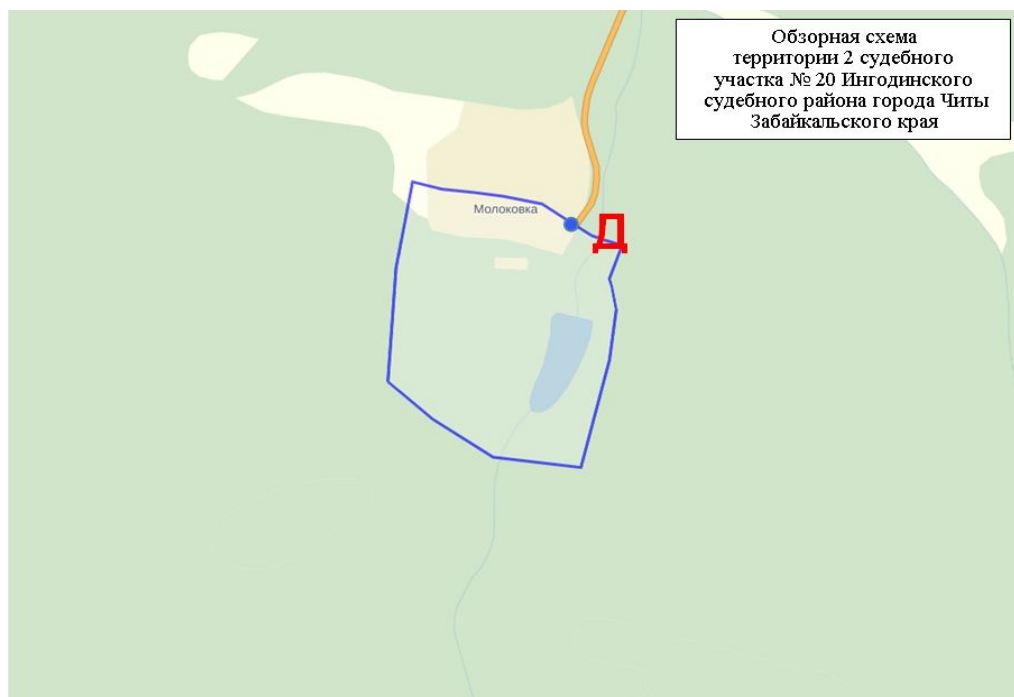
от точки Г по реке Ингода идет на северо-восток до угла дома № 5 по улице Паромная, огибает указанное здание с южной стороны, по улице Паромная проходит до улицы Луговая, поворачивает на улицу Луговая и



доходит до точки А.



Граница территории 2 совпадает с административной границей поселка Молоковка (точка привязки к местности Д - контрольно-пропускной пункт санатория «Молоковка»).



**Судебный участок № 13  
Каларского судебного района  
Забайкальского края**

Граница судебного участка № 13 совпадает с административной границей МР «Каларский район».

Обзорная схема  
территории судебного участка № 13  
Каларского судебного района  
Забайкальского края



**Судебный участок № 23  
Калганского судебного района  
Забайкальского края**

Граница судебного участка № 23 совпадает с административной границей МР «Калганский район».



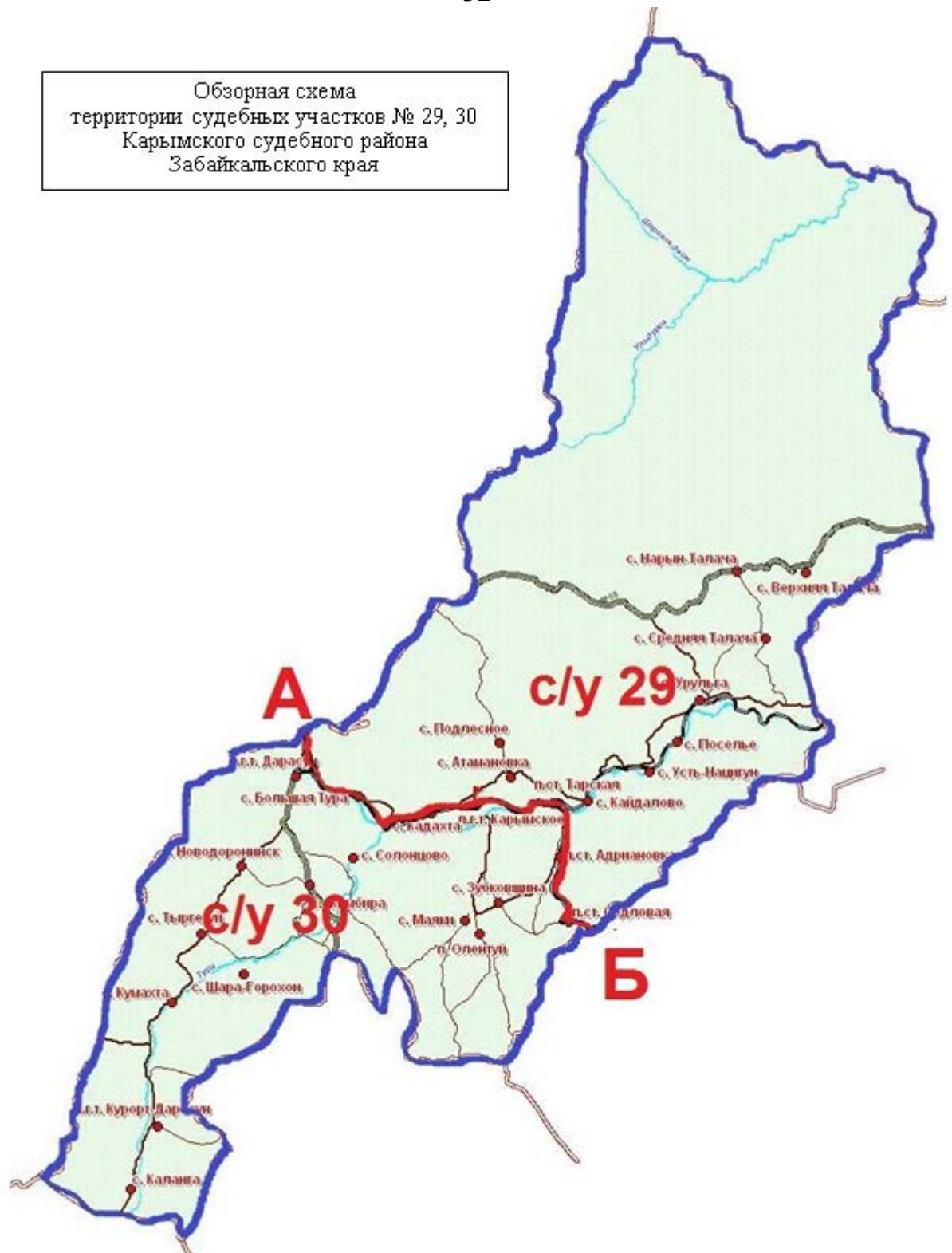
**Судебный участок № 29  
Карымского судебного района  
Забайкальского края**

Граница судебного участка № 29 (с точками привязки к местности А, Б):  
от точки пересечения железной дороги с административной границей МР «Карымский район» (А) проходит по этой административной границе, огибая МР с севера, до следующего пересечения с железной дорогой (Б);  
от точки Б проходит в западном направлении по железной дороге до точки А.

**Судебный участок № 30  
Карымского судебного района  
Забайкальского края**

Граница судебного участка № 30 (с точками привязки к местности А, Б):  
от точки пересечения железной дороги с административной границей МР «Карымский район» (А) проходит по этой административной границе, огибая МР с юга, до следующего пересечения с железной дорогой (Б);  
от точки Б идет в западном направлении по железной дороге до точки А.

Обзорная схема  
территории судебных участков № 29, 30  
Карымского судебного района  
Забайкальского края

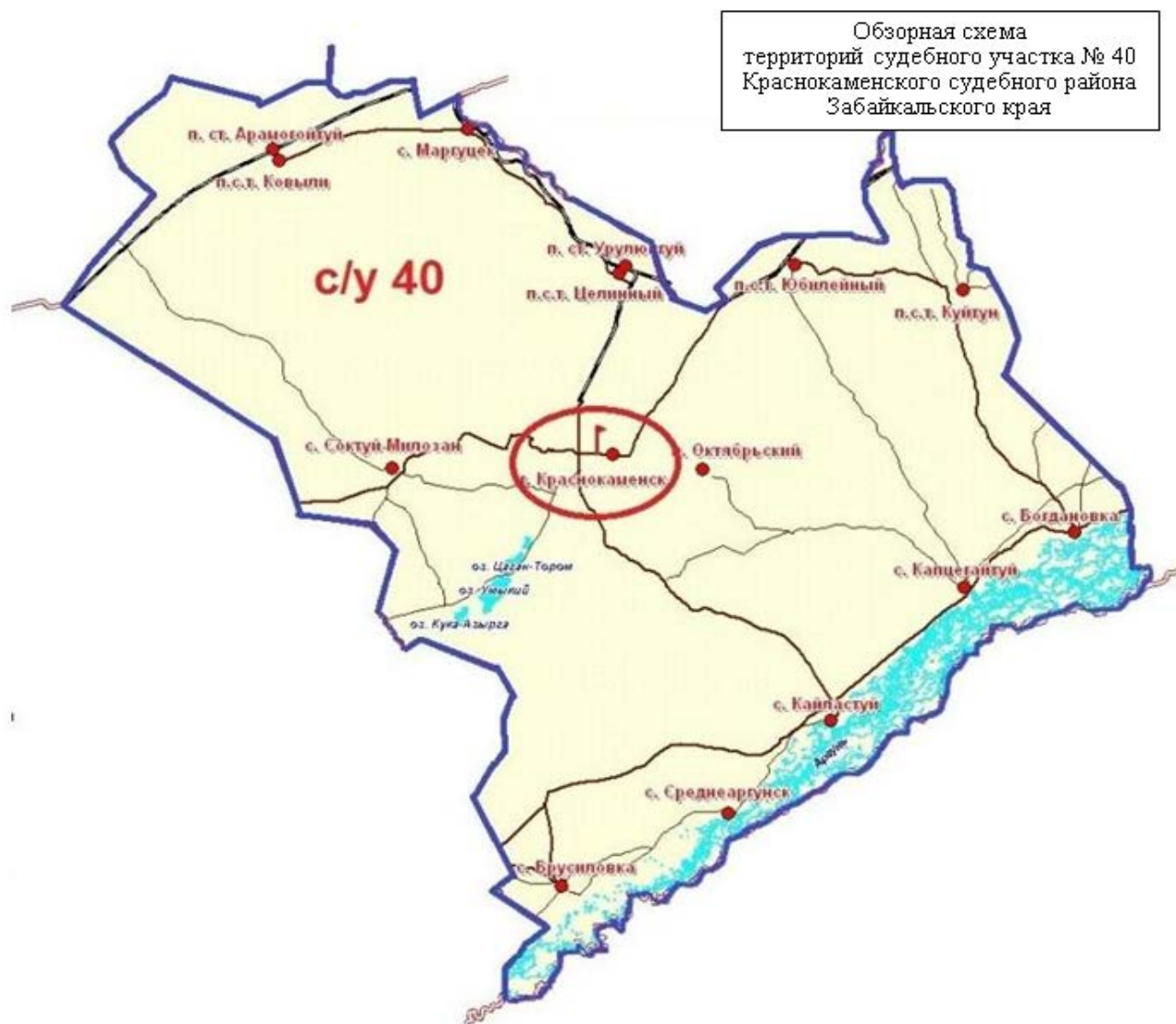


**Судебный участок № 40  
Краснокаменского судебного района  
Забайкальского края**

Граница судебного участка № 40 совпадает с административной границей МР «Город Краснокаменск и Краснокаменский район».

В территорию судебного участка № 40 не входят территории судебных участков № 41, 42.





### Судебный участок № 41 Краснокаменского судебного района Забайкальского края

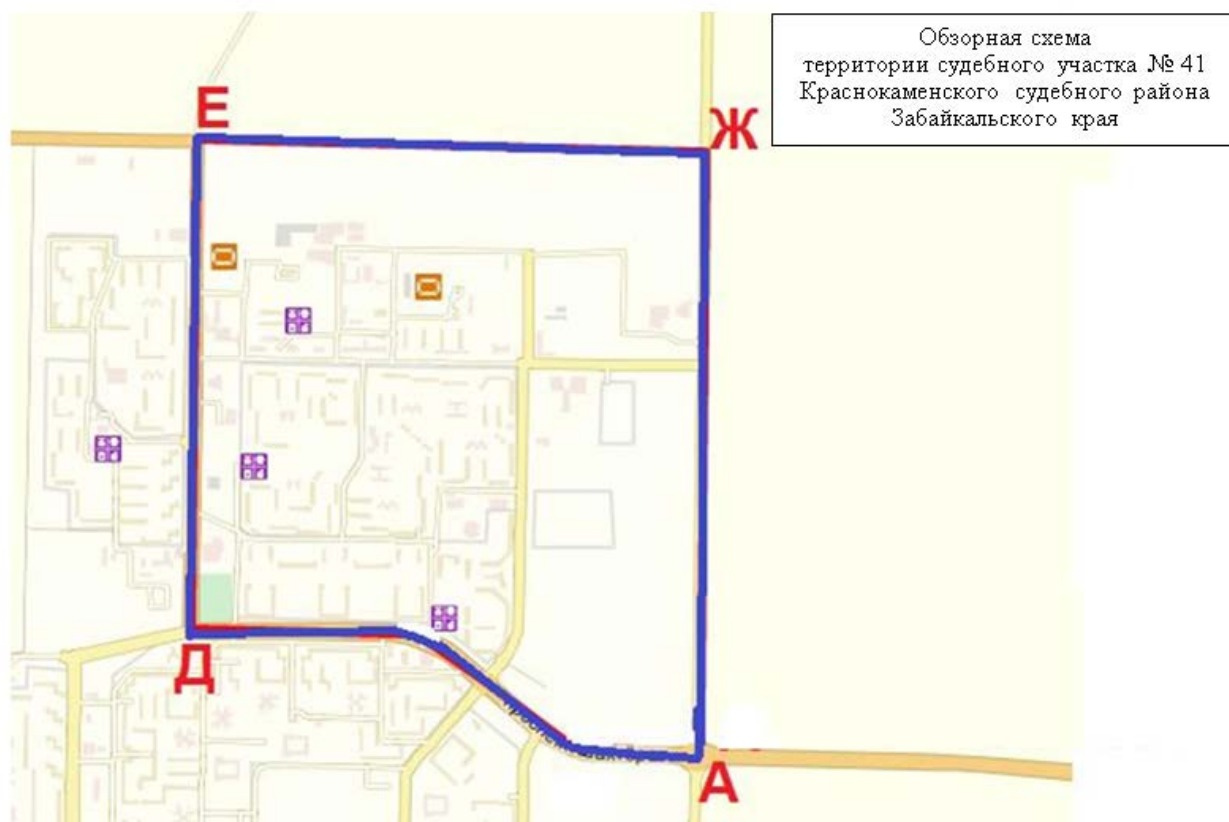
Граница судебного участка № 41 (с точками привязки к местности А, Д, Е, Ж):

от точки пересечения автомобильной дороги Краснокаменск - Кайластуй с проспектом Шахтёров города Краснокаменск (А) идет в западном направлении по проспекту Шахтёров до пересечения с проспектом имени Покровского (Д);

от точки Д идет на север по проспекту имени Покровского до пересечения с административной границей ГП «Город Краснокаменск» (Е);

от точки Е идет на восток по административной границе ГП «Город Краснокаменск» до пересечения с автомобильной дорогой Краснокаменск - Кайластуй» (Ж);

от точки Ж идет на юг по автомобильной дороге Краснокаменск - Кайластуй до точки А.



**Судебный участок № 42  
Краснокаменского судебного района  
Забайкальского края**

Граница судебного участка № 42 (с точками привязки к местности А, Б, В, Г, Д):

от точки пересечения проспекта Шахтёров города Краснокаменск с автомобильной дорогой Краснокаменск - Кайластуй (А) идет на юг по этой автомобильной дороге до пересечения с административной границей ГП «Город Краснокаменск» (Б);

от точки Б идет в западном направлении по административной границе ГП «Город Краснокаменск», огибая с юга и запада садоводческие товарищества, до улицы Больничная (В);

от точки В проходит по улице Больничная до пересечения с проспектом Шахтёров (Г);

от точки Г проходит по проспекту Шахтёров до пересечения с проспектом имени Покровского (Д);

от точки Д проходит по проспекту Шахтёров до точки А.



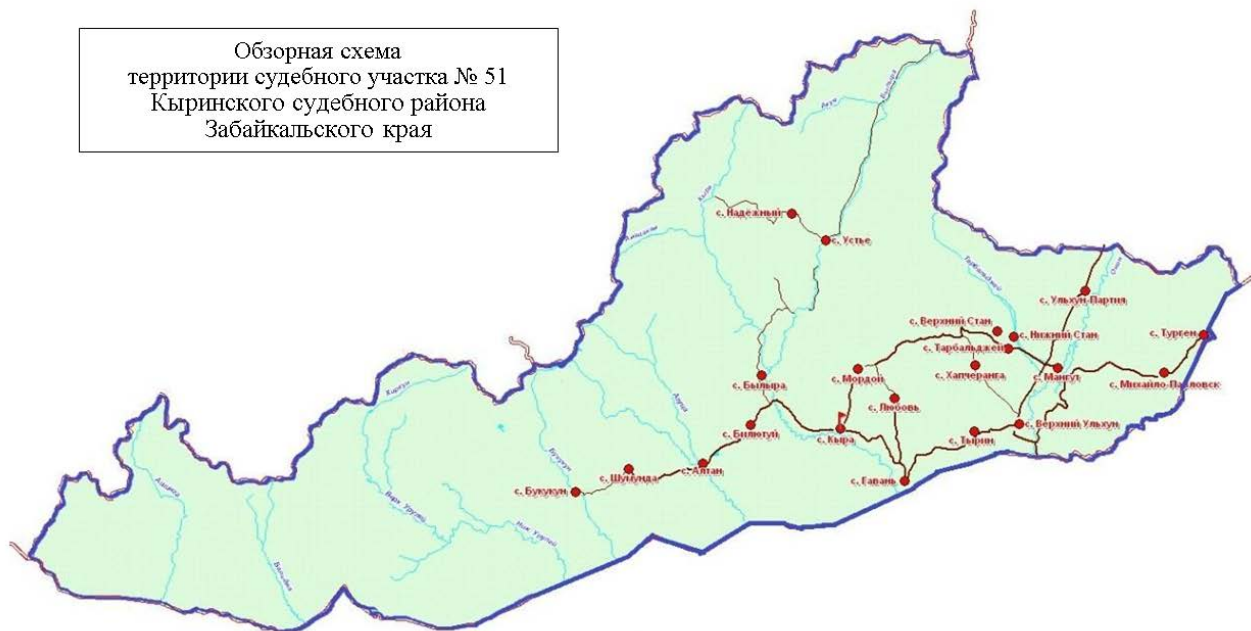
### Судебный участок № 48 Красночикийского судебного района Забайкальского края

Граница судебного участка № 48 совпадает с административной границей  
МР «Красночикийский район».



### Судебный участок № 51 Кыринского судебного района Забайкальского края

Граница судебного участка № 51 совпадает с административной границей МР «Кыринский район».



### Судебный участок № 66 Могойтуйского судебного района Забайкальского края

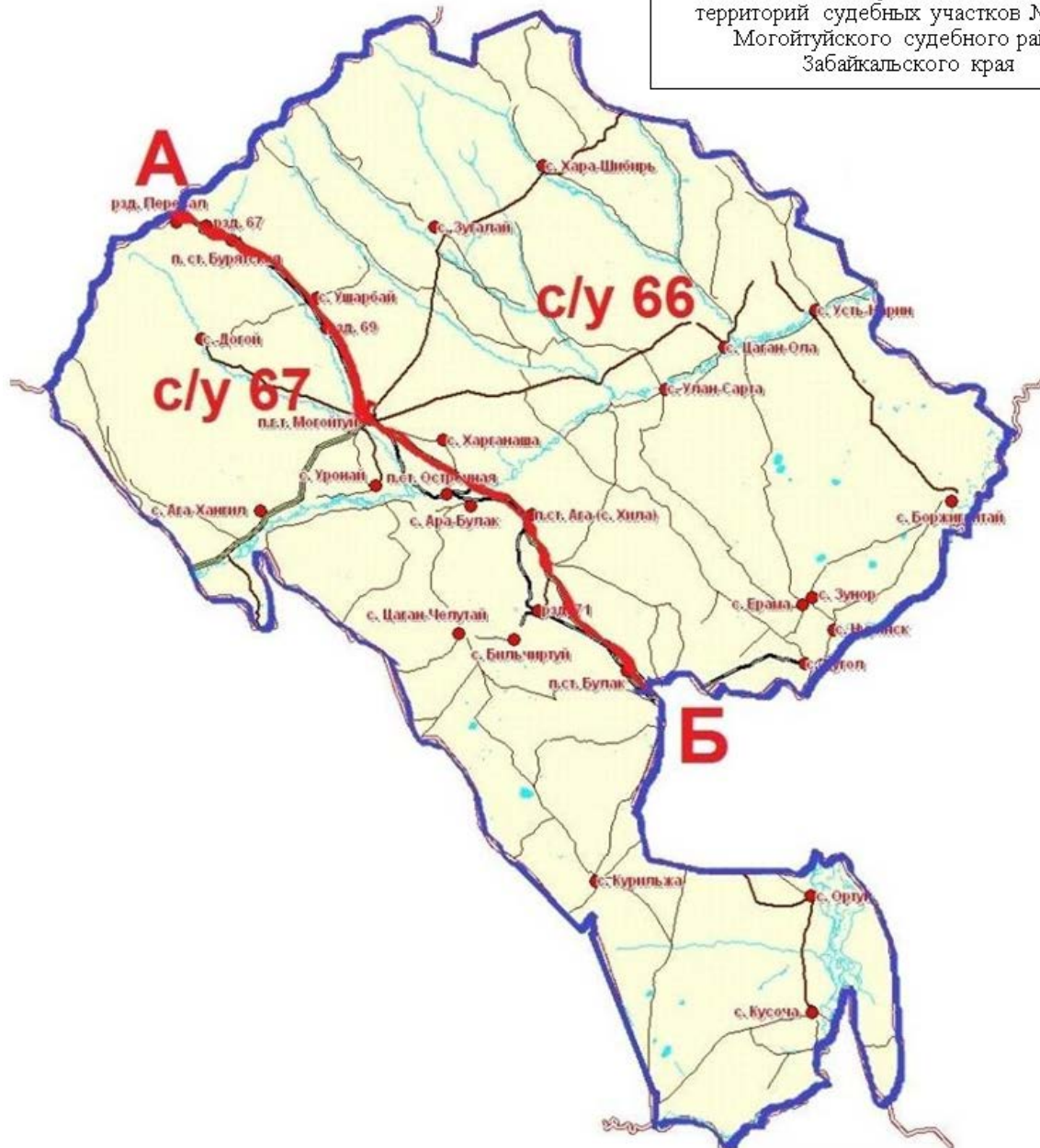
Граница судебного участка № 66 (с точками привязки к местности А, Б):  
от точки пересечения железной дороги с административной границей МР «Могойтуйский район» (А) проходит по этой административной границе, огибая МР с севера, до следующего пересечения с железной дорогой (Б);  
от точки Б идет по железной дороге в северо-западном направлении до точки А.

### Судебный участок № 67 Могойтуйского судебного района Забайкальского края

Граница судебного участка № 67 (с точками привязки к местности А, Б):  
от точки пересечения железной дороги с административной границей МР «Могойтуйский район» (А) проходит по этой административной границе, огибая МР с юга, до следующего пересечения с железной дорогой (Б);  
от точки Б идет по железной дороге в северо-западном направлении до точки А.



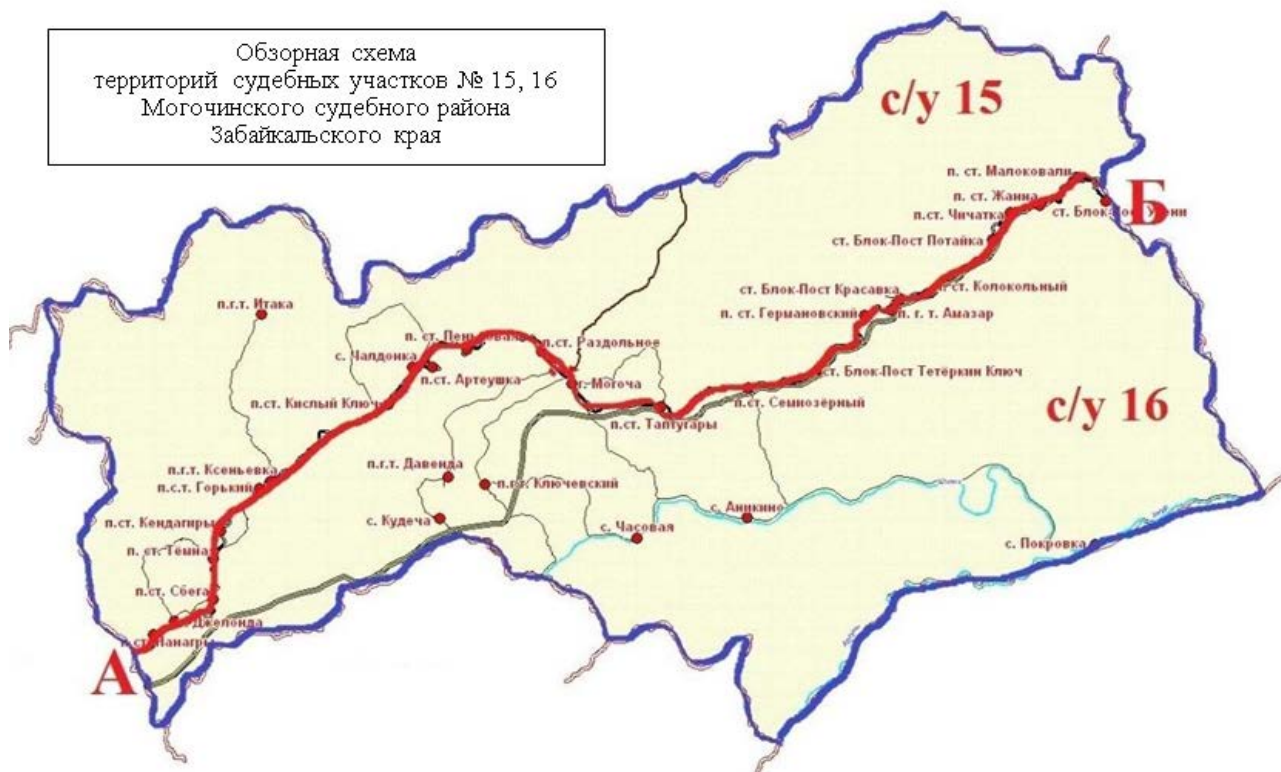
Обзорная схема  
территорий судебных участков № 66, 67  
Могойтуйского судебного района  
Забайкальского края



**Судебный участок № 15  
Могочинского судебного района  
Забайкальского края**

Граница судебного участка № 15 (с точками привязки к местности А, Б):  
от точки пересечения железной дороги с административной границей МР «Могочинский район» (А) проходит по этой административной границе, огибая МР с севера, до следующего пересечения с железной дорогой (Б);  
от точки Б идет по железной дороге на юго-запад до точки А.

Обзорная схема  
территорий судебных участков № 15, 16  
Могочинского судебного района  
Забайкальского края



**Судебный участок № 62  
Могочинского судебного района  
Забайкальского края**

Граница судебного участка № 62 совпадает с административной границей МР «Тунгиро-Олёкминский район».

Обзорная схема  
территории судебного участка № 62  
Могочинского судебного района  
Забайкальского края



### **Судебный участок № 21 Нерчинского судебного района Забайкальского края**

Судебный участок № 21 состоит из двух обособленных территорий 1 и 2.

Граница территории 1 (с точками привязки к местности А, Б):

от точки пересечения автомобильной дороги Р-297 с административной границей МР «Нерчинский район» (А) проходит по этой границе, огибая МР с юга, до следующего пересечения с автомобильной дорогой Р-297 (Б);

от точки Б идет в юго-западном направлении по автомобильной дороге Р-297 до точки А.

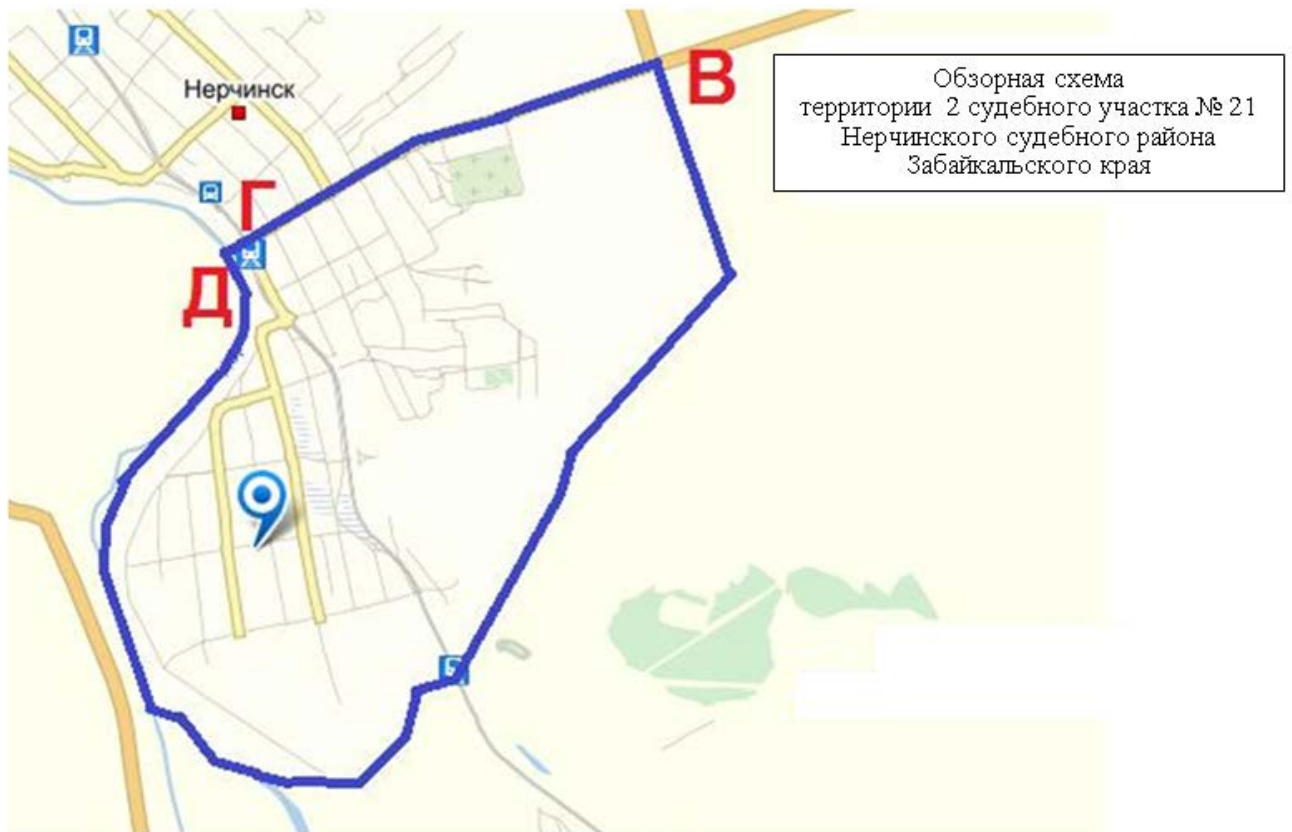
В территорию 1 не входит территория ГП «Нерчинское».

Граница территории 2 (с точками привязки к местности В, Г, Д):

от точки пересечения автомобильной дороги Могойтуй - Сретенск - Олочи с административной границей ГП «Нерчинское» (В) идет в юго-западном направлении по улице Шилова города Нерчинск до пересечения с железной дорогой (Г);

от точки Г идет в юго-западном направлении до административной границы ГП «Нерчинское» (Д);

от точки Д проходит по административной границе ГП «Нерчинское», огибая ГП «Нерчинское» с юга, до точки В.



### Судебный участок № 56 Нерчинского судебного района Забайкальского края

Судебный участок № 56 состоит из двух обособленных территорий 1 и 2.

Граница территории 1 (с точками привязки к местности А, Б):

от точки пересечения автомобильной дороги Р-297 с административной границей МР «Нерчинский район» (А) проходит по этой границе, огибая МР с севера, до следующего пересечения с автомобильной дорогой Р-297 (Б);

от точки Б идет в юго-западном направлении по автомобильной дороге Р-297 до точки А.

Граница территории 2 (с точками привязки к местности В, Г, Д):

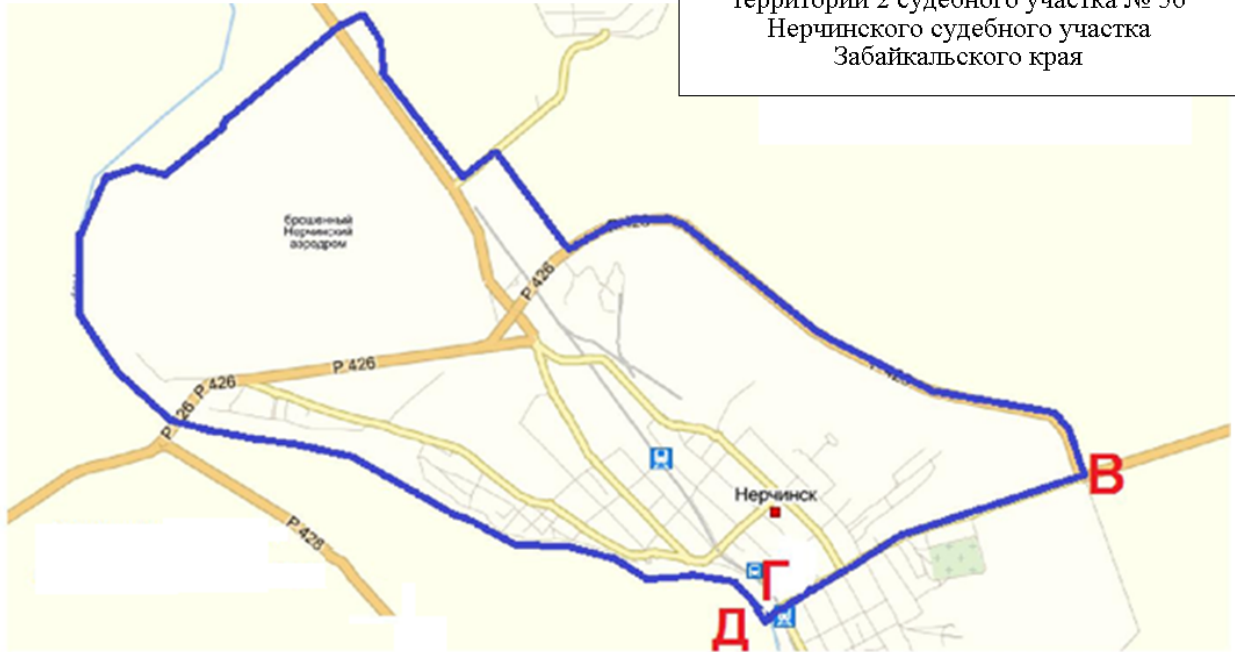
от точки пересечения автомобильной дороги Могойтуй - Сретенск - Олочи с административной границей ГП «Нерчинское» (В) идет в юго-западном направлении по улице Шилова города Нерчинск до пересечения с железной дорогой (Г);

от точки Г идет в юго-западном направлении до административной границы ГП «Нерчинское» (Д);

от точки Д проходит по административной границе ГП «Нерчинское», огибая ГП «Нерчинское» с севера, до точки В.



Обзорная схема  
территории 2 судебного участка № 56  
Нерчинского судебного участка  
Забайкальского края



Обзорная схема  
территории 1 судебного участка № 21,  
территории 1 судебного участка № 56  
Нерчинского судебного района  
Забайкальского края



**Судебный участок № 22**  
**Нерчинско-Заводского судебного района**  
**Забайкальского края**

Граница судебного участка № 22 совпадает с административной границей МР «Нерчинско-Заводский район».



**Судебный участок № 49  
Оловянинского судебного района  
Забайкальского края**

Граница судебного участка № 49 (с точками привязки к местности А, Б):  
от точки пересечения автомобильной дороги А-350 с административной границей МР «Оловянинский район» в районе села Ононск (А) проходит по этой административной границе, огибая МР с юга, до следующего пересечения с автомобильной дорогой А-350 (Б);

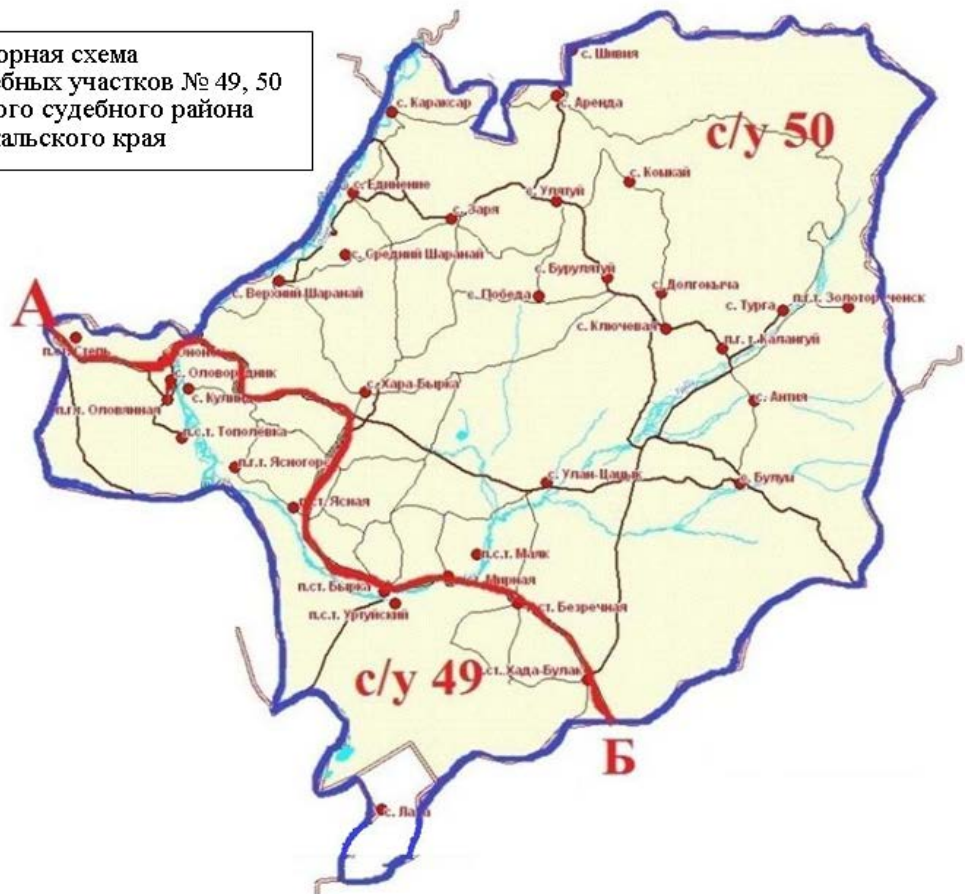
от точки Б идет в северо-западном направлении по автомобильной дороге А-350 до точки А.

**Судебный участок № 50  
Оловянинского судебного района  
Забайкальского края**

Граница судебного участка № 50 (с точками привязки к местности А, Б):  
от точки пересечения автомобильной дороги А-350 с административной границей МР «Оловянинский район» в районе села Ононск (А) проходит по этой административной границе, огибая МР с севера, до следующего пересечения с автомобильной дорогой А-350 (Б);

от точки Б идет в северо-западном направлении по автомобильной дороге А-350 до точки А.

Обзорная схема  
территорий судебных участков № 49, 50  
Оловянинского судебного района  
Забайкальского края



Обзорная схема  
территории судебного участка № 53  
Ононского судебного района  
Забайкальского края



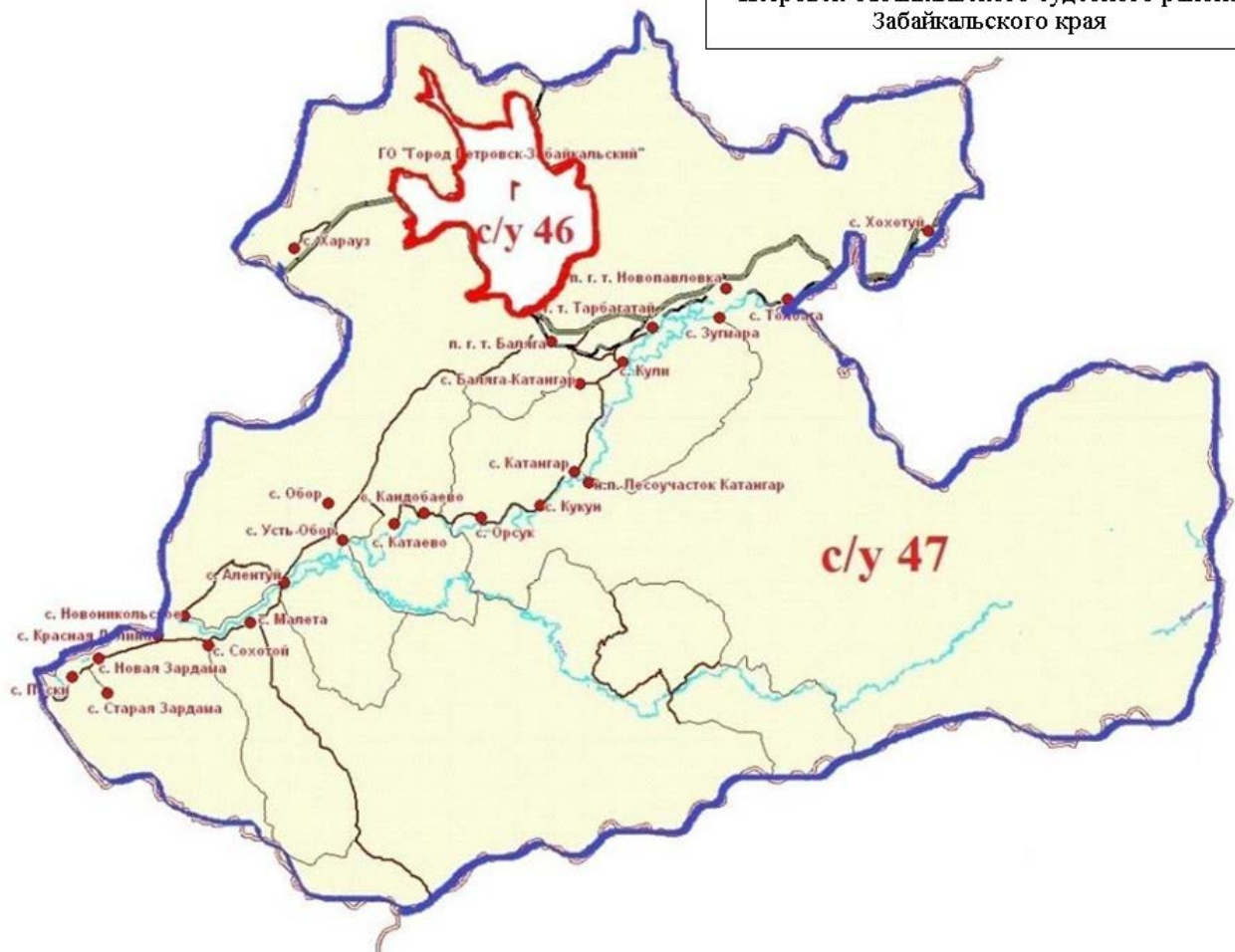
Граница судебного участка № 46 совпадает с административной границей ГО «Город Петровск-Забайкальский».

Граница судебного участка № 47 совпадает с административной границей МР «Петровск-Забайкальский район».

В судебный участок не входит территория ГО «Город Петровск-Забайкальский».



Обзорная схема  
территорий судебных участков № 46, 47  
Петровск-Забайкальского судебного района  
Забайкальского края



### Судебный участок № 43 Приаргунского судебного района Забайкальского края

Судебный участок № 43 состоит из двух обособленных территорий 1 и 2.  
Граница территории 1 (с точками привязки к местности А, Б):

от точки пересечения реки Урулунгуй с административной границей МР «Приаргунский район» (А) проходит по этой административной границе, огибая МР с юга, до следующего пересечения с рекой Урулунгуй (Б);

от точки Б идет по реке Урулунгуй в западном направлении до точки А.

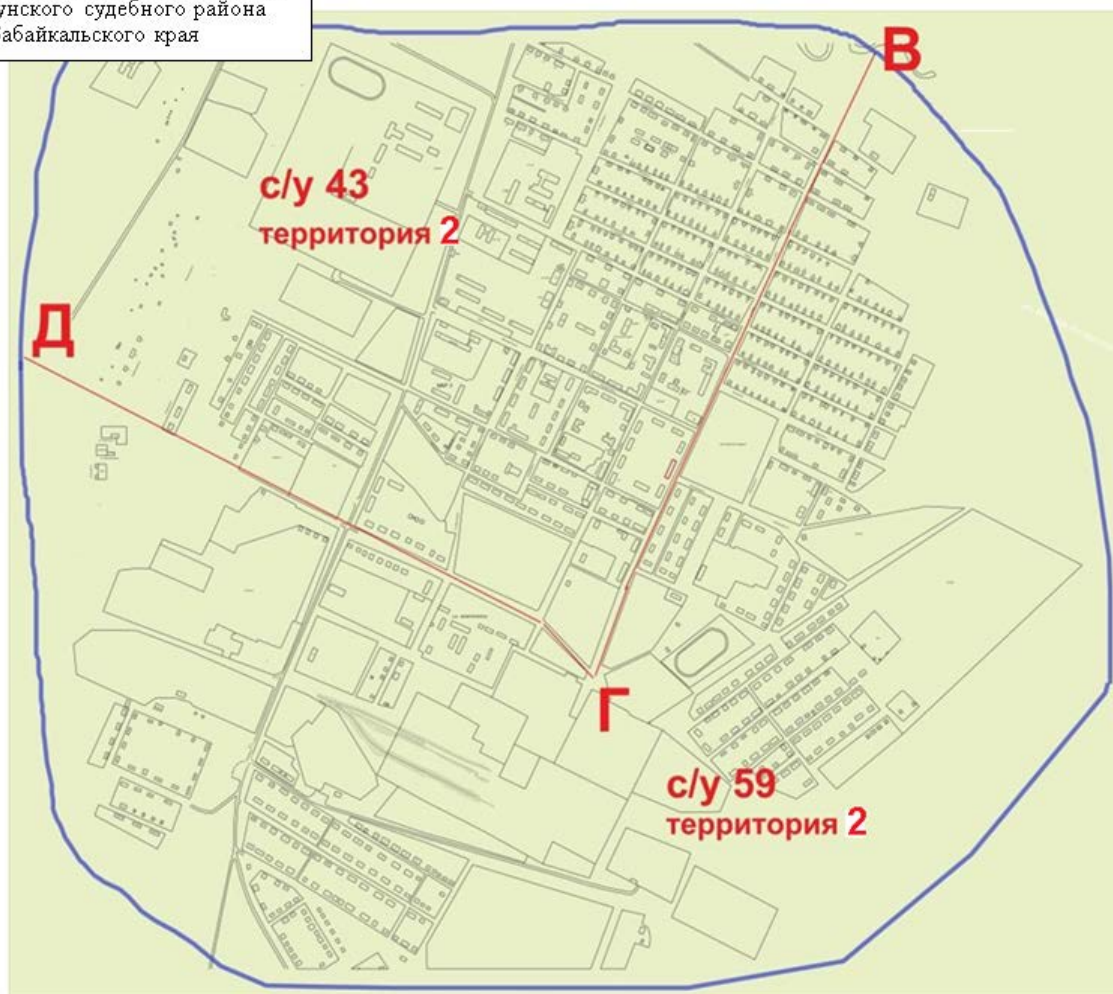
Граница территории 2 (с точками привязки к местности В, Г, Д):

от точки пересечения улицы Губина поселка городского типа Приаргунск с административной границей ГП «Приаргунское» (В) проходит далее по улице Губина до пересечения с улицей Дружбы (Г);

от точки Г проходит по улице Дружбы до пересечения с административной границей ГП «Приаргунское» (Д);

от точки Д идет в северо-восточном направлении по административной границе ГП «Приаргунское» до точки В.

Обзорная схема  
территории 2 судебного участка № 43,  
территории 2 судебного участка № 59  
Приаргунского судебного района  
Забайкальского края



### **Судебный участок № 59 Приаргунского судебного района Забайкальского края**

Судебный участок № 59 состоит из двух обособленных территорий 1 и 2.  
Граница территории 1 (с точками привязки к местности А, Б):  
от точки пересечения реки Урулунгуй с административной границей МР «Приаргунский район» (А) проходит по этой административной границе, огибая МР с севера, до следующего пересечения с рекой Урулунгуй (Б);  
от точки Б идет по реке Урулунгуй в западном направлении до точки А.  
Граница территории 2 (с точками привязки к местности В, Г, Д):  
от точки пересечения улицы Губина поселка городского типа Приаргунск с административной границей ГП «Приаргунское» (В) проходит по улице Губина до пересечения с улицей Дружбы (Г);  
от точки Г проходит по улице Дружбы до пересечения с административной границей ГП «Приаргунское» (Д);  
от точки Д идет в юго-восточном направлении по административной границе ГП «Приаргунское» до точки В.

Обзорная схема  
территории 1 судебного участка № 43,  
территории 1 судебного участка № 59  
Приаргунского судебного района  
Забайкальского края



**Судебный участок № 26  
Сретенского судебного района  
Забайкальского края**

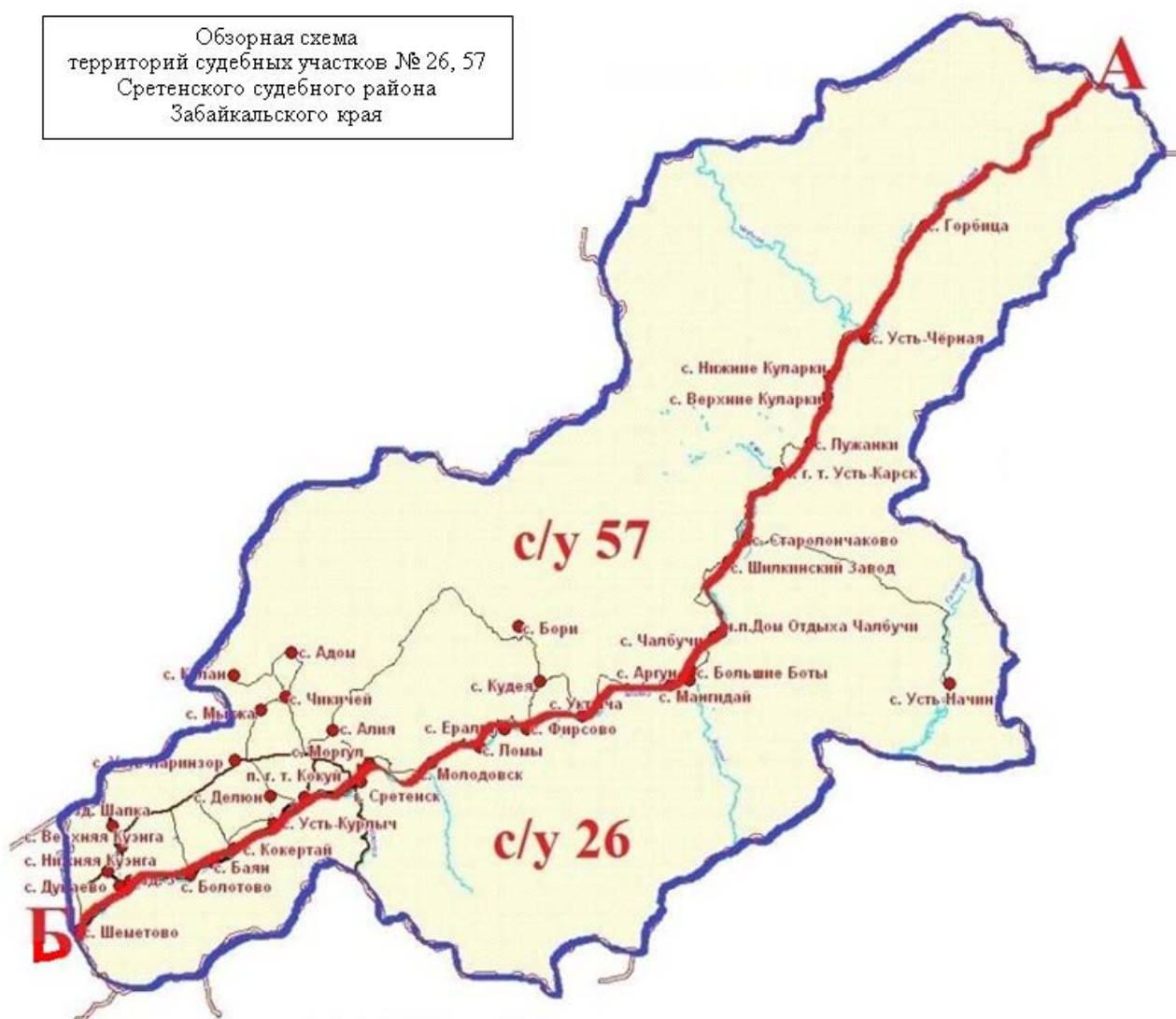
Граница судебного участка № 26 (с точками привязки к местности А, Б):  
от точки пересечения реки Шилка с административной границей МР «Сретенский район» (А) проходит по этой административной границе, огибая МР с востока, до следующего пересечения с рекой Шилка (Б);  
от точки Б проходит по реке Шилка до точки А.

**Судебный участок № 57  
Сретенского судебного района  
Забайкальского края**

Граница судебного участка № 57 (с точками привязки к местности А, Б):  
от точки пересечения реки Шилка с административной границей МР «Сретенский район» (А) проходит по этой административной границе, огибая МР с запада, до следующего пересечения с рекой Шилка (Б);  
от точки Б проходит по реке Шилка до точки А.



Обзорная схема  
территорий судебных участков № 26, 57  
Среденского судебного района  
Забайкальского края



**Судебный участок № 31  
Тунгокоченского судебного района  
Забайкальского края**

Граница судебного участка № 31 совпадает с административной границей МР «Тунгокоченский район».



Обзорная схема  
территории судебного участка № 31  
Тунгокоченского судебного района  
Забайкальского края



**Судебный участок № 35  
Улётовского судебного района  
Забайкальского края**

Граница судебного участка № 35 (с точками привязки к местности А, Б):  
от точки пересечения автомобильной дороги Р-258 с  
административной границей МР «Улётовский район» (А) проходит по этой  
границе, огибая МР с востока, до следующего пересечения с автомобильной

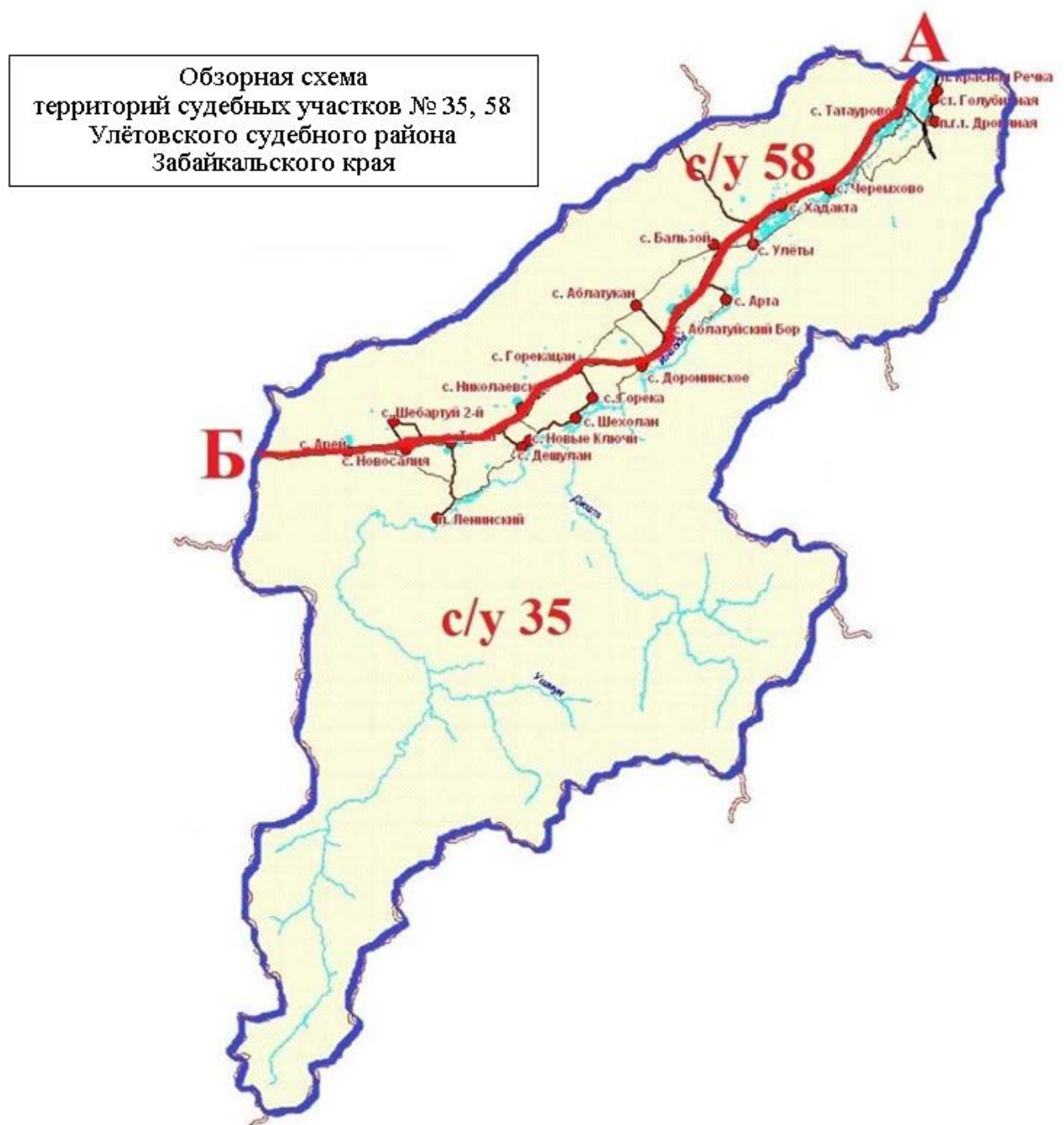
дорогой Р-258 (Б);

от точки Б идет в северо-восточном направлении по автомобильной дороге Р-258 до точки А.

### Судебный участок № 58 Улётовского судебного района Забайкальского края

Граница судебного участка № 58 (с точками привязки к местности А, Б):  
от точки пересечения автомобильной дороги Р-258 с административной границей МР «Улётовский район» (А) проходит по этой границе, огибая МР с запада, до следующего пересечения с автомобильной дорогой Р-258 (Б);

от точки Б идет в северо-восточном направлении по автомобильной дороге Р-258 до точки А.



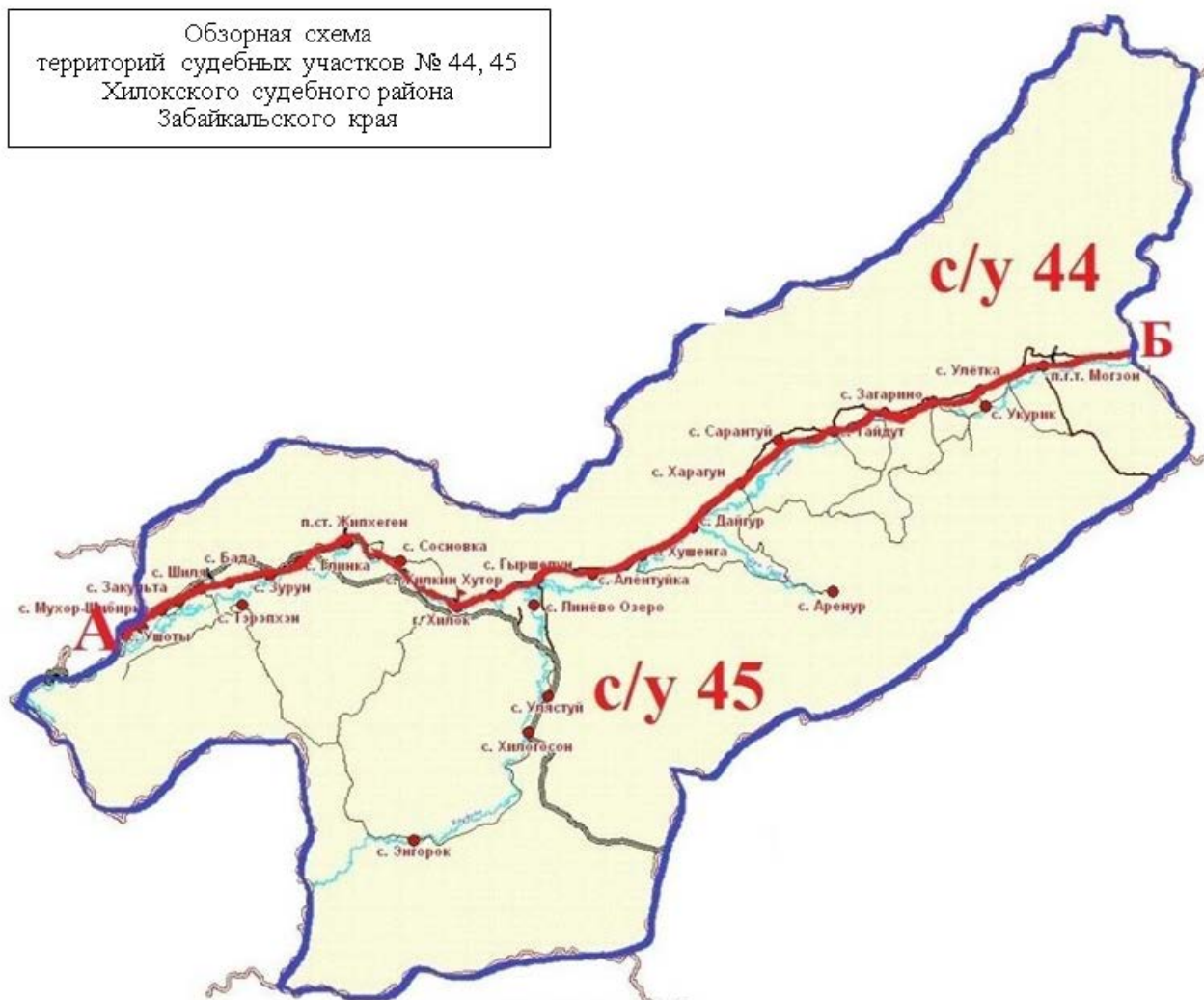
**Судебный участок № 44  
Хилокского судебного района  
Забайкальского края**

Граница судебного участка № 44 (с точками привязки к местности А, Б):  
от точки пересечения железной дороги с административной границей МР «Хилокский район» (А) проходит по этой границе, огибая МР с севера, до следующего пересечения с железной дорогой (Б);  
от точки Б идет по железной дороге в юго-западном направлении до точки А.

**Судебный участок № 45  
Хилокского судебного района  
Забайкальского края**

Граница судебного участка № 45 (с точками привязки к местности А, Б):  
от точки пересечения железной дороги с административной границей МР «Хилокский район» (А) проходит по этой границе, огибая МР с юга, до следующего пересечения с железной дорогой (Б);  
от точки Б идет по железной дороге в юго-западном направлении до точки А.

Обзорная схема  
территорий судебных участков № 44, 45  
Хилокского судебного района  
Забайкальского края





**Судебный участок № 1**  
**Центрального судебного района города Читы**  
**Забайкальского края**

Судебный участок состоит из двух обособленных территорий 1 и 2.

Граница территории 1 (с точками привязки к местности А, Б, В, Г):

от точки пересечения улиц Ленина и Выставочная (А) проходит по улице Ленина до пересечения с улицей Столярова и далее на северо-запад по административной границе между Центральным и Ингодинским административными районами ГО «Город Чита» до ПГСК «Вершина» (улица Столярова, 95) (Б);

от точки Б, огибая с восточной стороны трансформаторную подстанцию и ПГК № 72 (улица Проезжая, 48), доходит до улицы Проезжая, проходит по этой улице до стыка улиц Угданская, Кайдаловская и Островского (В);

от точки В проходит по улице Угданская до пересечения с улицей Горького, поворачивает на улицу Горького и проходит по ней до пересечения с улицей Бабушкина (Г);

от точки Г, огибая дом № 113а по улице Бабушкина с восточной стороны, доходит до перекрестка улиц Чкалова и Выставочная, далее проходит по улице Выставочная до точки А.

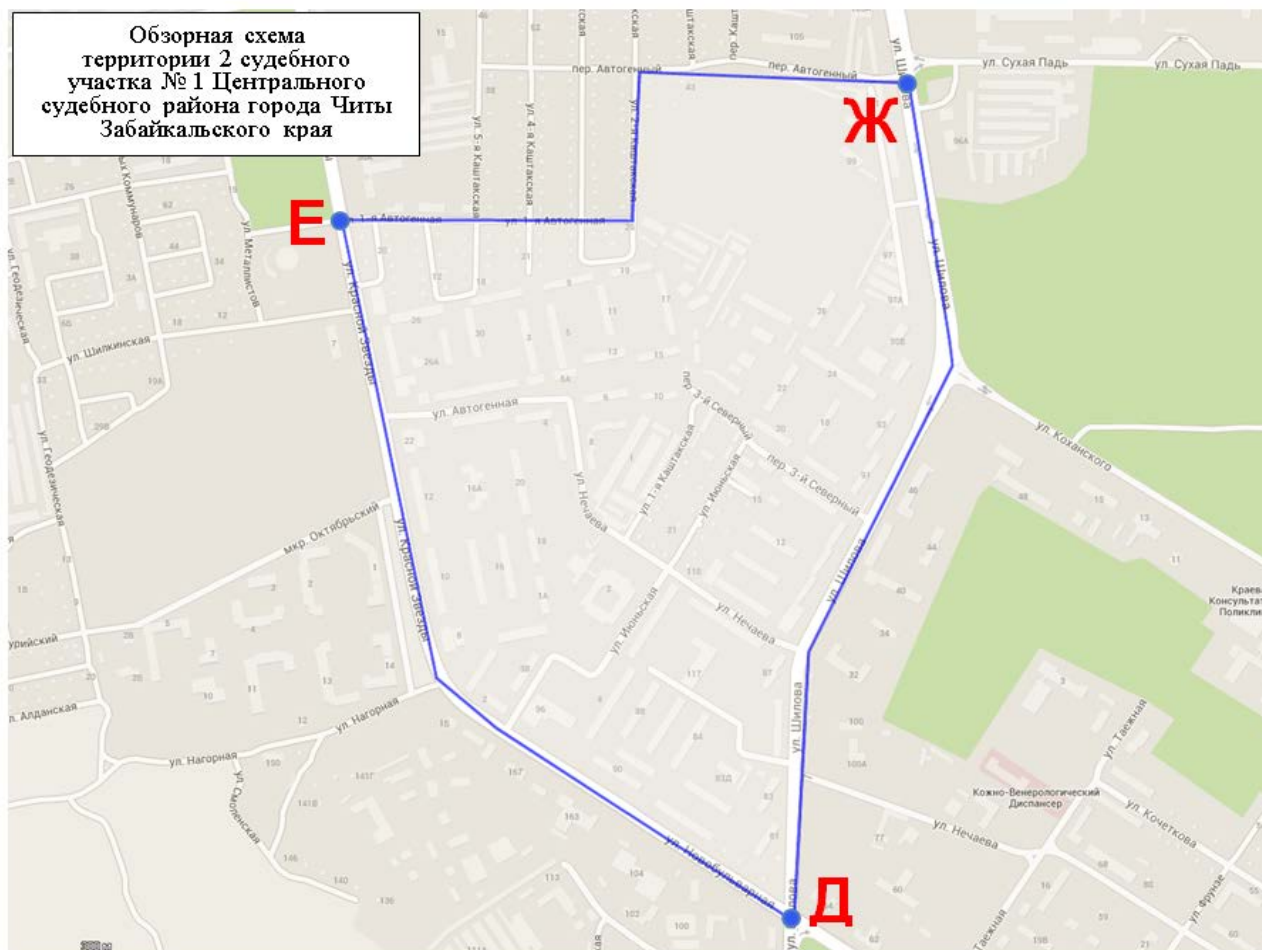


Граница территории 2 (с точками привязки к местности Д, Е, Ж):

от точки пересечения улиц Новобульварная и Шилова (Д) проходит по улице Новобульварная до стыка с улицей Красной Звезды, далее по улице Красной Звезды доходит до перекрестка с улицей 1-я Автогенная (Е);

от точки Е по улице 1-я Автогенная проходит до перекрестка с улицей 2-я Каштакская, поворачивает на улицу 2-я Каштакская и проходит по ней до пересечения с переулком Автогенный (Ж);

от точки Ж проходит по переулку Автогенный до перекрестка с улицей Шилова, поворачивает на улицу Шилова и проходит по ней до точки Д.



**Судебный участок № 2  
Центрального судебного района города Читы  
Забайкальского края**

Граница судебного участка № 2 (с точками привязки к местности А, Б, В, Г):

от точки пересечения улиц Бутина и Новобульварная (А) проходит по улице Бутина до пересечения с улицей Бабушкина, поворачивает на улицу Бабушкина и проходит по ней до перекрестка с улицей Шилова (точки Б);

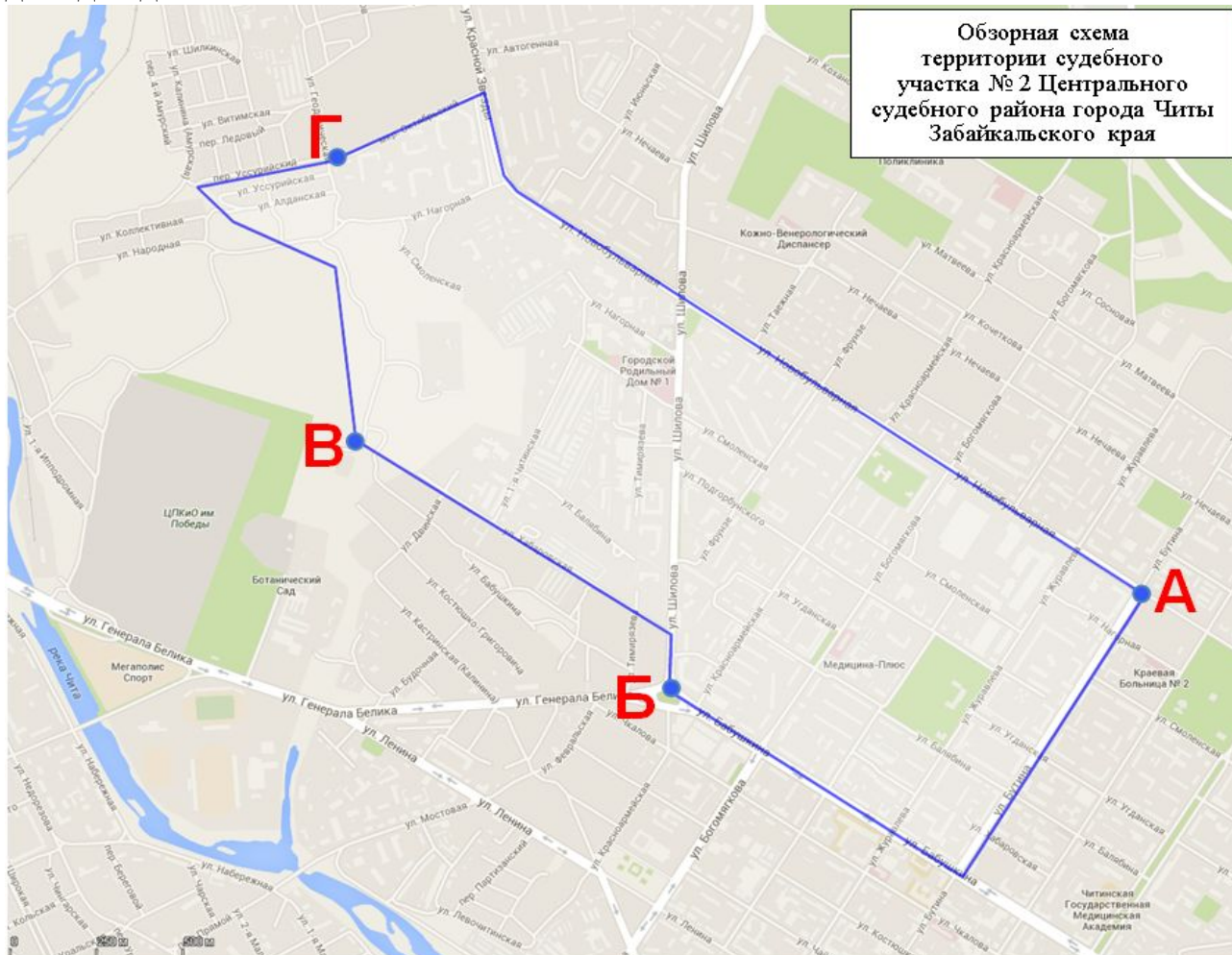
от точки Б проходит по улице Шилова до пересечения с улицей Хабаровская, поворачивает на улицу Хабаровская и проходит по ней до угла дома № 106, проходит далее в этом направлении до административной границы между Центральным и Железнодорожным административными районами ГО



«Город Чита» (В);

от точки В проходит по административной границе между Центральным и Железнодорожным административными районами ГО «Город Чита» до переулка Уссурийский и далее по этому переулку до микрорайона Октябрьский (Г);

от точки Г проходит, огибая микрорайон Октябрьский с северной стороны, до улицы Красной Звезды, поворачивает на улицу Красной Звезды и проходит по ней до стыка с улицей Новобульварная, по улице Новобульварная доходит до точки А.



**Судебный участок № 3  
Центрального судебного района города Читы  
Забайкальского края**

Граница судебного участка № 3 (с точками привязки к местности А, Б, В, Г):

от точки пересечения улиц Амурская и Бутина (А) проходит по улице Бутина до пересечения с улицей Бабушкина, поворачивает на улицу Бабушкина и проходит по ней до перекрестка с улицей Шилова (Б);

от точки Б проходит по улице Шилова до пересечения с улицей Хабаровская, поворачивает на улицу Хабаровская и проходит по ней до угла дома № 106, проходит далее в этом направлении до административной границы

между Центральным и Железнодорожным административными районами ГО «Город Чита» (В);

от точки В проходит по административной границе между Центральным и Железнодорожным административными районами ГО «Город Чита» до улицы Генерала Белика, поворачивает на улицу Генерала Белика и проходит по ней до стыка с улицей Ленина (Г);

от точки Г проходит по улице Ленина до перекрестка с улицей Кастринская, поворачивает на улицу Кастринская и проходит по ней до стыка с улицей Амурская, поворачивает на улицу Амурская и проходит по ней до точки А.



**Судебный участок № 4  
Центрального судебного района города Читы  
Забайкальского края**

Граница судебного участка № 4 (с точками привязки к местности А, Б, В, Г):

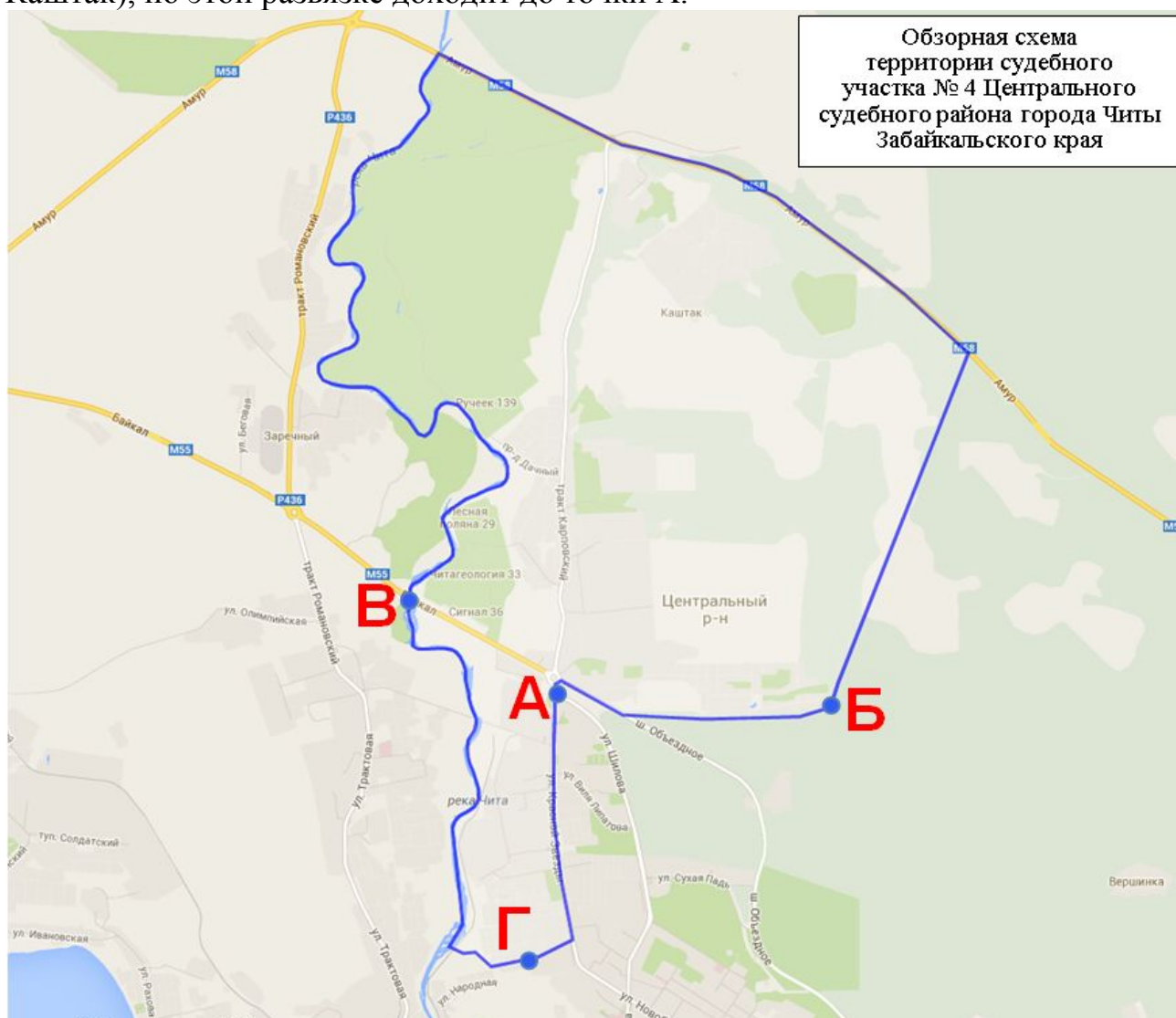
от точки стыка Объездного шоссе с развязкой в разных уровнях (район поселка Каштак) (А) проходит по Объездному шоссе до микрорайона Сенная Падь, огибает этот микрорайон с восточной стороны и идет далее на север

вдоль восточной стороны микрорайона Светлый до административной границы ГО «Город Чита» (13 км автомобильной дороги Р-297) (Б);

от точки Б проходит по административной границе ГО «Город Чита» до стыка с административной границей, разделяющей Центральный и Железнодорожный административные районы ГО «Город Чита» (7,5 км автомобильной дороги Р-297) (В);

от точки В проходит по административной границе между Центральным и Железнодорожным административными районами ГО «Город Чита» до переулка Уссурийский и далее по этому переулку до микрорайона Октябрьский (Г)

от точки Г проходит, огибая микрорайон Октябрьский с северной стороны, до улицы Красной Звезды, поворачивает на улицу Красной Звезды и проходит по ней до стыка с развязкой в разных уровнях (район поселка Каштак), по этой развязке доходит до точки А.



### Судебный участок № 14 Центрального судебного района города Читы Забайкальского края

Граница судебного участка № 14 (с точками привязки к местности А, Б, В,



Г, Д):

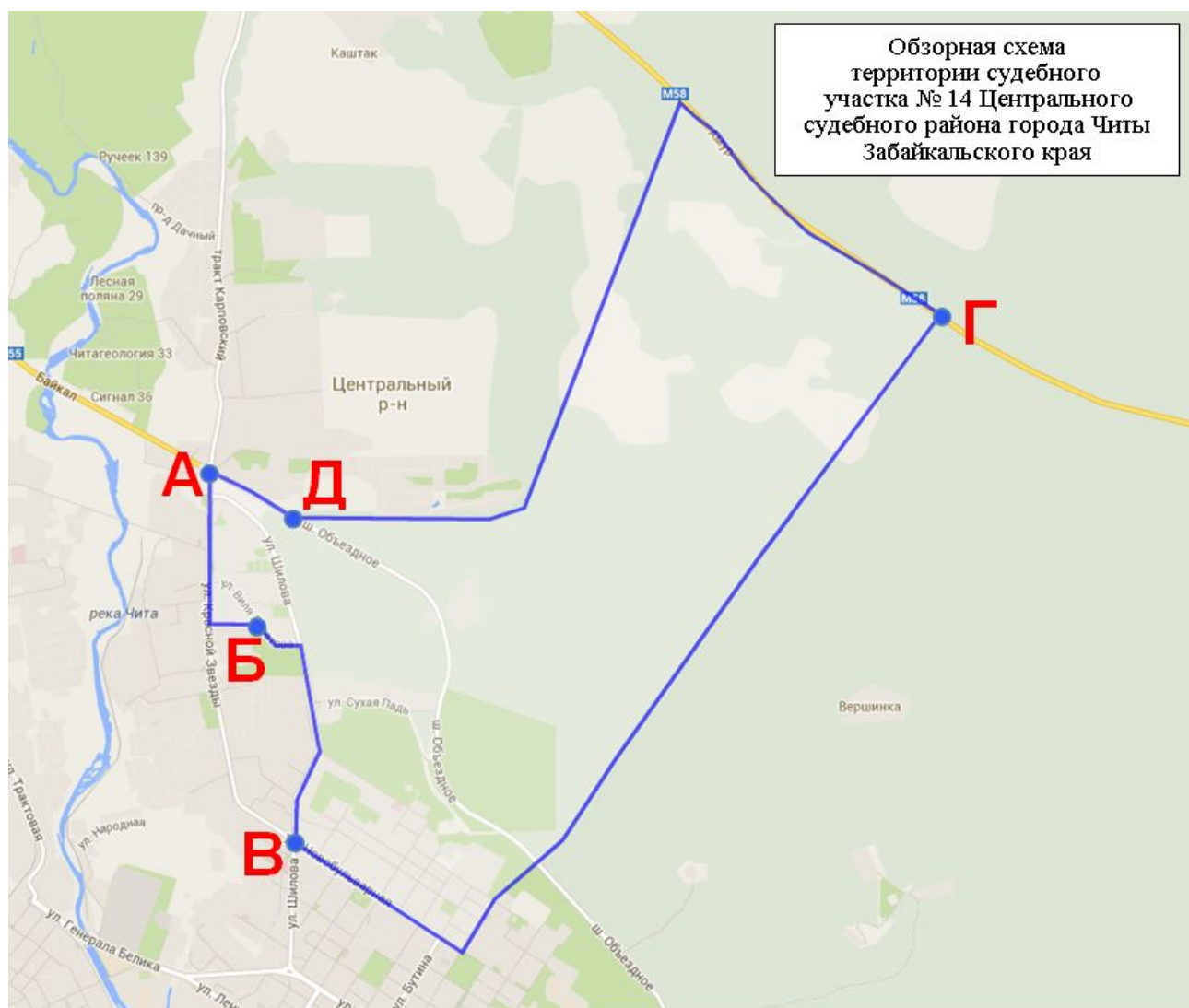
от точки стыка улицы Красной Звезды с развязкой в разных уровнях (район п. Каштак) (А) проходит по улице Красной Звезды до пересечения с улицей Фёдора Гладкова, поворачивает на улицу Фёдора Гладкова и проходит по ней до пересечения с улицей Виля Липатова (Б);

от точки Б проходит по улице Виля Липатова до пересечения с улицей Шилова, поворачивает на улицу Шилова и проходит по ней до пересечения с улицей Новобульварная (В);

от точки В проходит по улице Новобульварная до пересечения с улицей Ленинградская, поворачивает на улицу Ленинградская и доходит по ней до угла дома № 106, проходит далее в том же направлении до административной границы ГО «Город Чита» (16 км автомобильной дороги Р-297) (Г);

от точки Г проходит по границе ГО «Город Чита» до микрорайона Светлый (13 км автомобильной дороги Р-297), огибает этот микрорайон с восточной стороны и идет на юг вдоль восточной стороны микрорайона Сенная Падь до Объездного шоссе (Д);

от точки Д проходит по Объездному шоссе до стыка с развязкой в разных уровнях (район п. Каштак) и по этой развязке доходит до точки А.



## Судебный участок № 19

**Центрального судебного района города Читы  
Забайкальского края**

Судебный участок состоит из двух обособленных территорий 1 и 2.

Граница территории 1 (с точками привязки к местности А, Б, В, Г, Д):

от точки пересечения улиц Ленинградская и Амурская (А) проходит по улице Ленинградская до пересечения с улицей Ленина, поворачивает на улицу Ленина и проходит по ней до пересечения с улицей Столярова (Б);

от точки Б проходит по улице Столярова до перекрестка с улицей Амурская и далее по административной границе Центрального административного района ГО «Город Чита» до пересечения с улицей Генерала Белика (В);

от точки В проходит по улице Генерала Белика до стыка с улицей Ленина, далее проходит по улице Ленина до перекрестка с улицей Кастринская (Г);

от точки Г проходит по улице Кастринская до стыка с улицей Амурская и далее по улице Амурская до точки А.



Граница территории 2 (с точками привязки к местности Д, Е, Ж):

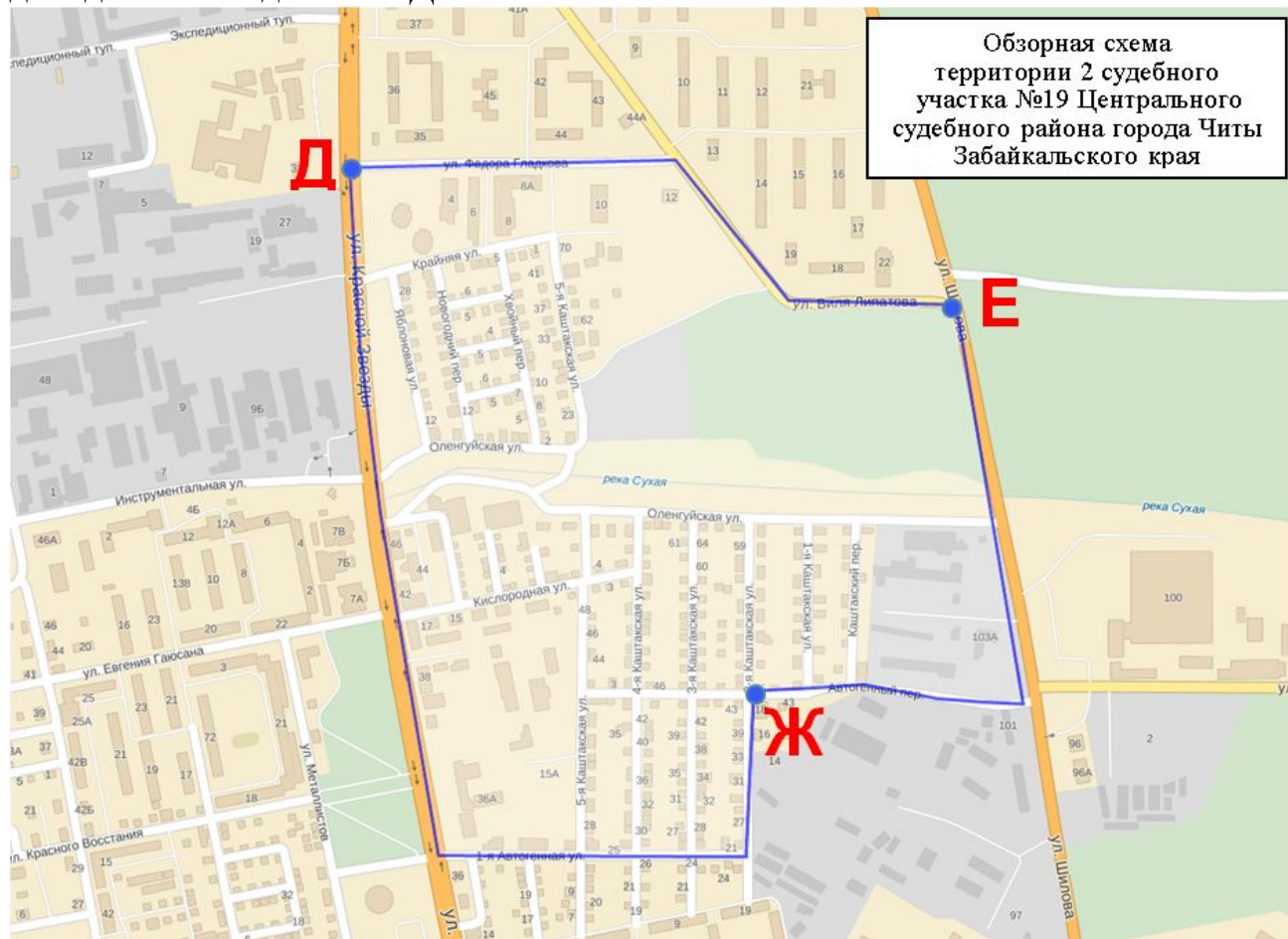
от точки пересечения улиц Фёдора Гладкова и Красной Звезды (Д) проходит по улице Фёдора Гладкова до пересечения с улицей Виля Липатова, поворачивает на улицу Виля Липатова и проходит по ней до пересечения с улицей Шилова (Е);

от точки Е проходить по улице Шилова до перекрестка с переулком



Автогенный, поворачивает в переулок Автогенный и проходит по нему до улицы 2-я Каштакская (Ж);

от точки Ж проходит по улице 2-я Каштакская до пересечения с улицей 1-я Автогенная, поворачивает на улицу 1-я Автогенная и проходит по ней до перекрестка с улицей Красной Звезды, поворачивает на улицу Красной Звезды и доходит по ней до точки Д.



### Судебный участок № 54 Центрального судебного района города Читы Забайкальского края

Граница судебного участка № 54 (с точками привязки к местности А, Б, В, Г, Д):

от точки пересечения улиц Амурская и Бутина (А) проходит по улице Бутина до пересечения с улицей Новобульварная, поворачивает на улицу Новобульварная и проходит по ней до пересечения с улицей Ленинградская, поворачивает на улицу Ленинградская и доходит по ней до угла дома № 106, проходит далее в том же направлении до административной границы ГО «Город Чита» (16 км автомобильной дороги Р-297) (Б);

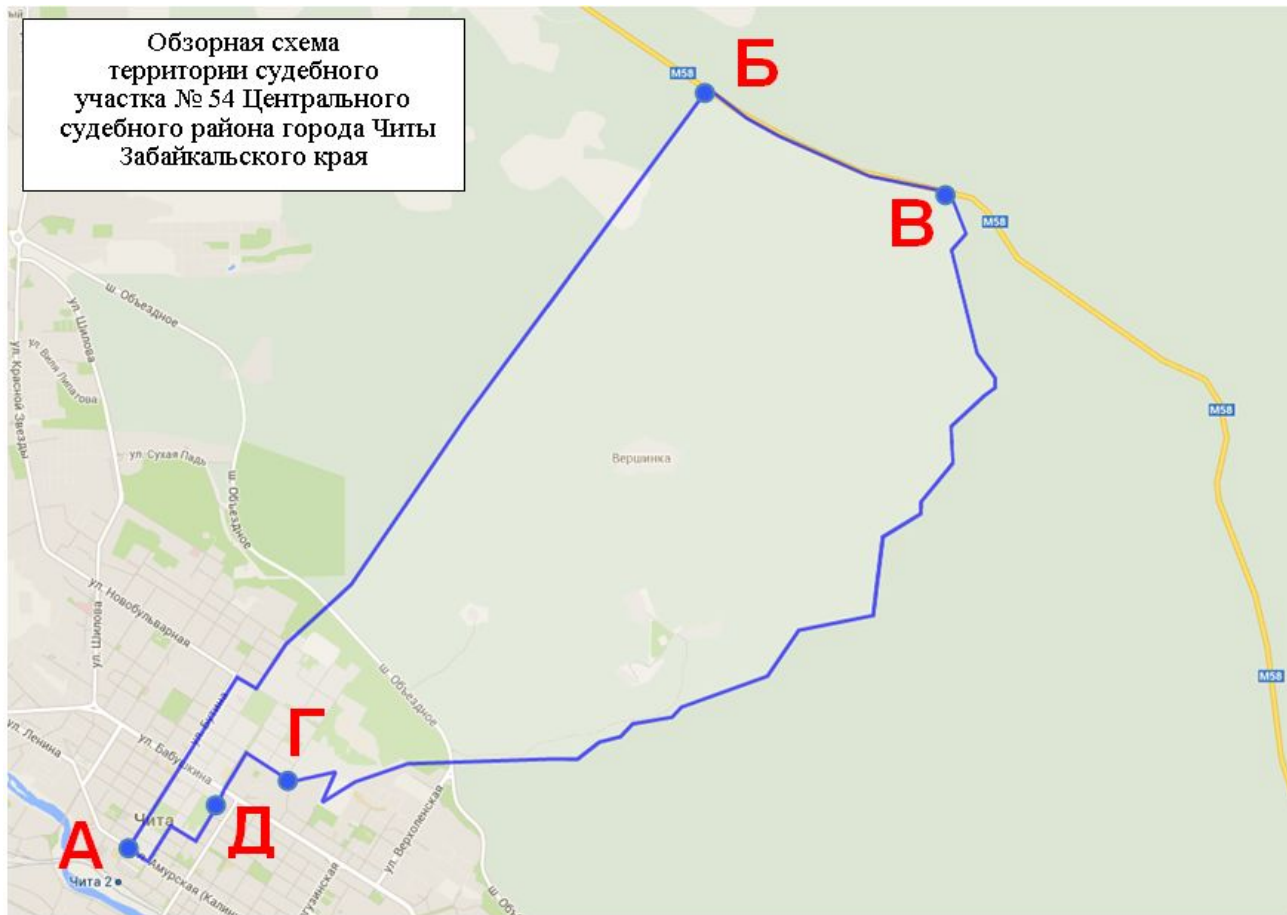
от точки Б идет на юго-восток по административной границе ГО «Город Чита» до стыка с административной границей, разделяющей Центральный и Ингодинский административные районы ГО «Город Чита» (19,5 км автомобильной дороги Р-297) (В);

от точки В проходит по административной границе между Центральным

и Ингодинским административными районами ГО «Город Чита» до ПГСК «Вершина» (улица Столярова, 95), поворачивает на 130 градусов и, огибая с восточной стороны трансформаторную подстанцию и ПГК № 72 (улица Проезжая, 48), доходит до улицы Проезжая, проходит далее по этой улице до стыка улиц Угданская, Кайдаловская и Островского (Г);

от точки Г проходит по улице Угданская до пересечения с улицей Горького, поворачивает на улицу Горького и проходит по ней до пересечения с улицей Бабушкина, и далее, огибая дом № 113а по улице Бабушкина с восточной стороны, доходит до перекрестка улиц Чкалова и Выставочная (Д);

от точки Д проходит по улице Выставочная до пересечения с улицей Ленина, поворачивает на улицу Ленина и проходит по ней до пересечения с улицей Ленинградская, поворачивает на улицу Ленинградская и проходит по ней до пересечения с улицей Амурская, поворачивает на улицу Амурская и проходит по ней до точки А.



**Судебный участок № 10  
Черновского судебного района города Читы  
Забайкальского края**

Граница судебного участка № 10 (с точками привязки к местности А, Б, В, Г):

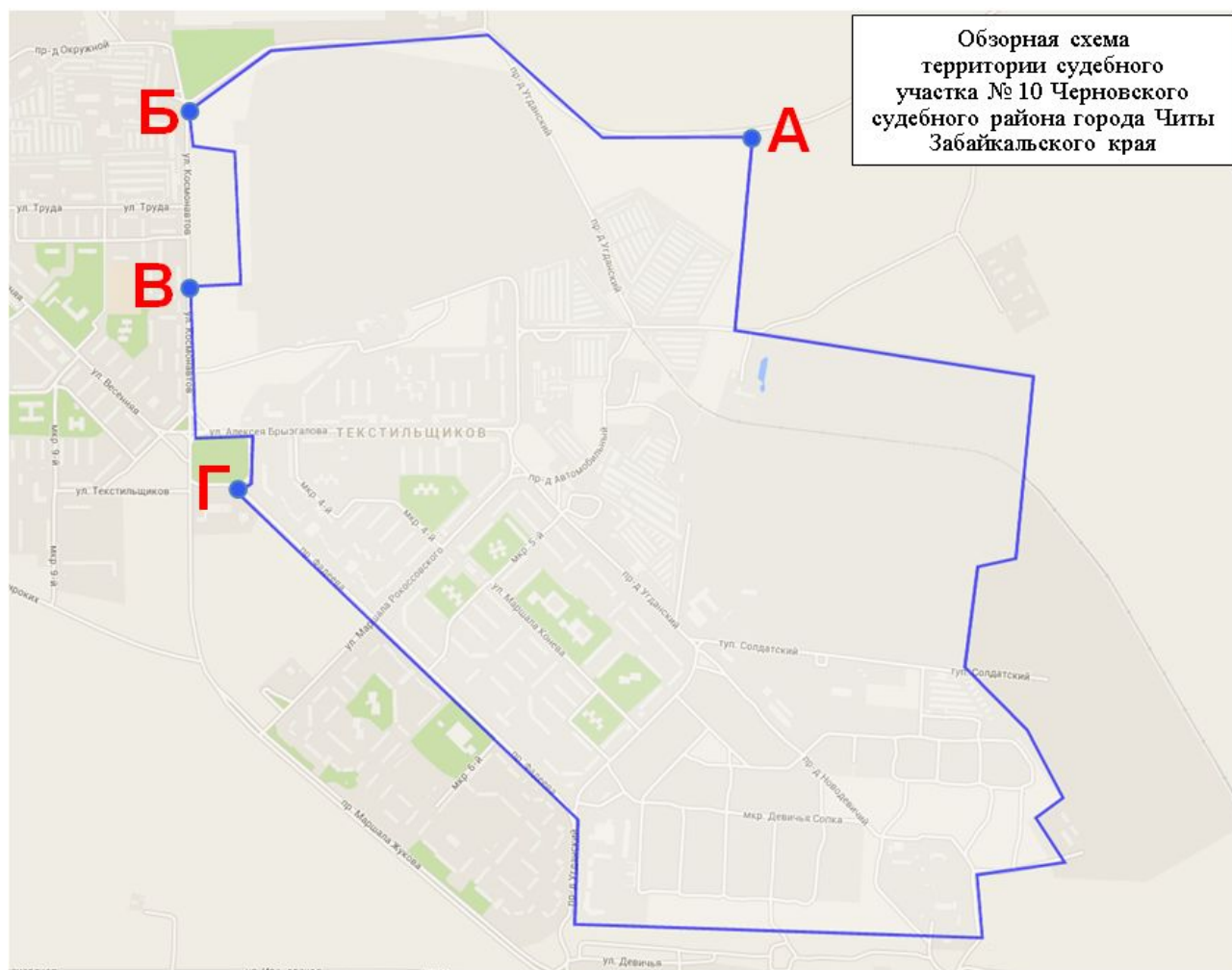
от точки пересечения улицы Олимпийская и административной границы, разделяющей Черновский и Железнодорожный административные районы ГО «Город Чита» (А) проходит по улице Олимпийская до перекрестка с улицей

Космонавтов (Б);

от точки Б проходит по улице Космонавтов до 3-го микрорайона, огибает его с восточной стороны (по периметру), после чего возвращается на улицу Космонавтов (В);

от точки В проходит по улице Космонавтов до площади перед администрацией Черновского административного района ГО «Город Чита», огибает площадь с восточной стороны и переходит на проспект Фадеева (Г);

от точки Г проходит по проспекту Фадеева до административной границы Черновского административного района «Город Чита», идет по этой границе на восток вдоль микрорайона Девичья сопка и далее на север до точки А.



**Судебный участок № 11  
Черновского судебного района города Читы  
Забайкальского края**

Граница судебного участка № 11 (с точками привязки к местности А, Б, В, Г, Д):

от точки пересечения улицы Олимпийская и административной границы, разделяющей Черновский и Железнодорожный административные районы ГО «Город Чита» (А), идет по этой границе на север до автомобильной дороги Р-258 и далее по этой автомобильной дороге на запад до стыка с автомобильной

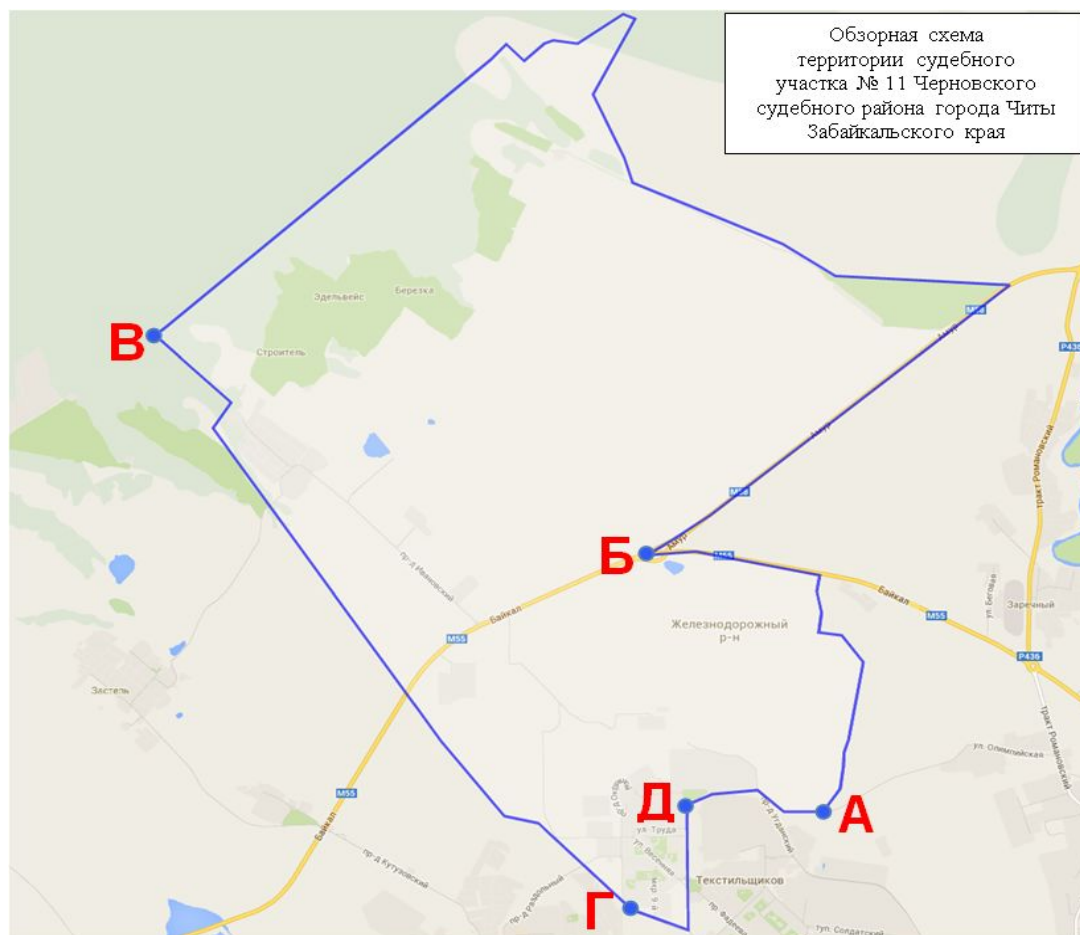
дорогой Р-297 (Б);

от точки Б проходит по автомобильной дороге Р-297 до административной границы ГО «Город Чита» (6 км этой автомобильной дороги), огибая падь Лапочкина, идет на юго-запад по административной границе ГО «Город Чита» до пересечения с улицей Староивановская (В);

от точки В проходит по улице Староивановская до поселка Ивановка, а затем, огибая поселок Ивановка с запада, проходит по ручью Ивановский на юго-восток до его слияния с ручьем Застепаинский и далее до южной окраины 9-го микрорайона, где переходит на улицу Назара Широких (Г);

от точки Г проходит по улице Назара Широких до перекрестка с проспектом Жукова и далее на север по периметру 9-го микрорайона до площади перед администрацией Черновского административного района ГО «Город Чита», проходит вдоль западной стороны этой площади и доходит по улице Космонавтов до 3-го микрорайона (Д);

от точки Д проходит, огибая 3-й микрорайон с восточной стороны по периметру, до улицы Космонавтов и далее по этой улице до перекрестка с улицей Олимпийская, поворачивает на улицу Олимпийская и доходит по ней до точки А.





**Судебный участок № 12  
Черновского судебного района города Читы  
Забайкальского края**

Судебный участок состоит из двух обособленных территорий 1 и 2.

Граница территории 1 (с точкой привязки к местности А):

от точки перекрестка улицы Космонавтов и проезда в 3-й микрорайон (А) проходит по улице Космонавтов до окончания 3-го микрорайона, после чего огибает микрорайон по периметру и доходит до точки А.



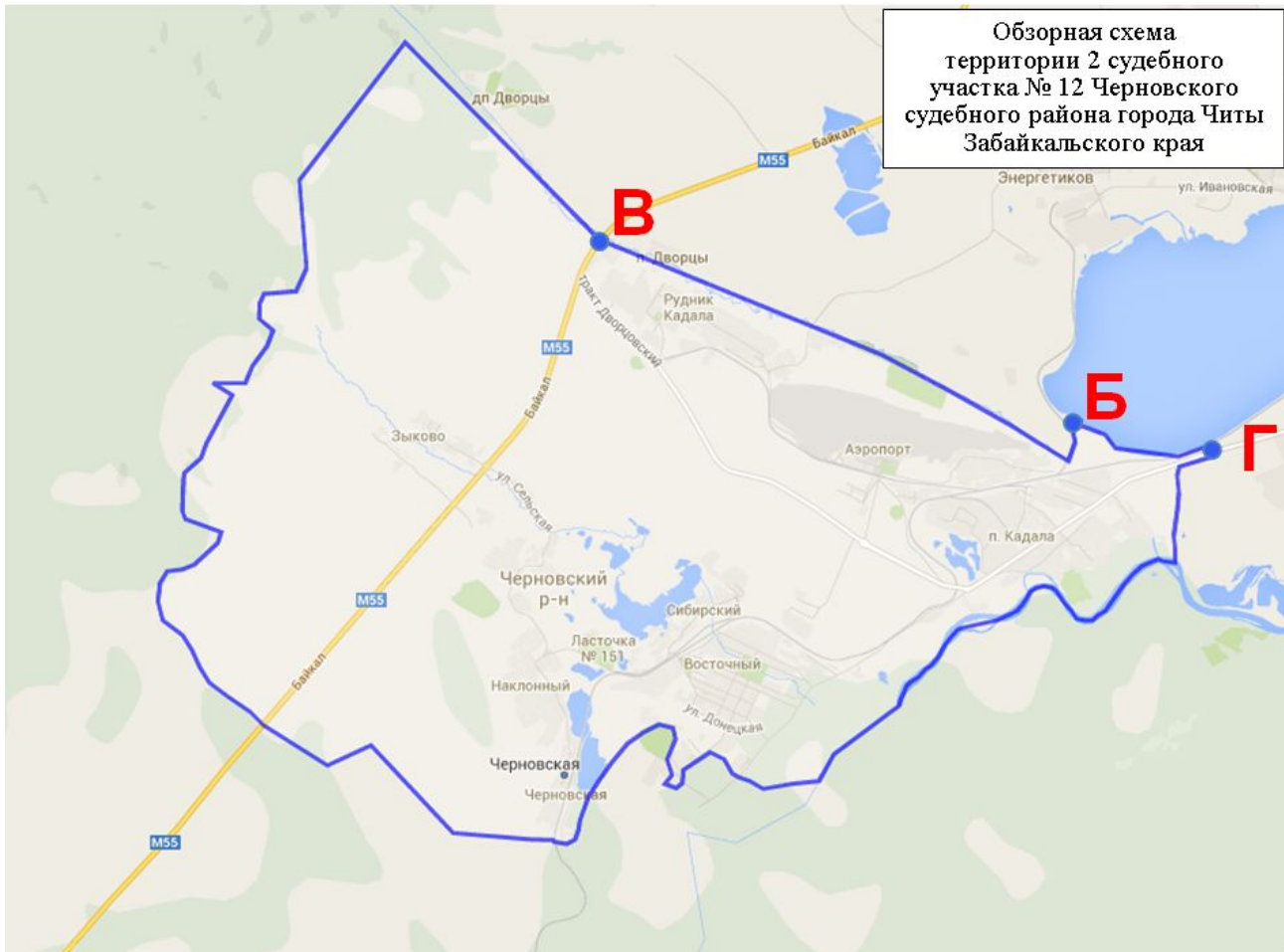
Граница территории 2 (с точками привязки к местности Б, В, Г):

от точки впадения в озеро Кенон реки Кадалинка (Б) проходит по реке Кадалинка до пересечения с административной границей ГО «Город Чита» в районе памятника природы Кадалинские скалы «Дворцы», после чего идет по этой границе в юго-западном направлении до пересечения с автомобильной дорогой Р-258 (35,5 км этой дороги) (В);

от точки В идет на северо-восток по административной границе ГО «Город Чита» до стыка с административной границей Черновского административного района ГО «Город Чита», после чего по административной границе Черновского административного района доходит до железной дороги (Г);

от точки Г идет на юг вдоль побережья озера Кенон до точки Б.





**Судебный участок № 25  
Черновского судебного района города Читы  
Забайкальского края**

Граница участка (с точками привязки к местности А, Б, В, Г, Д):

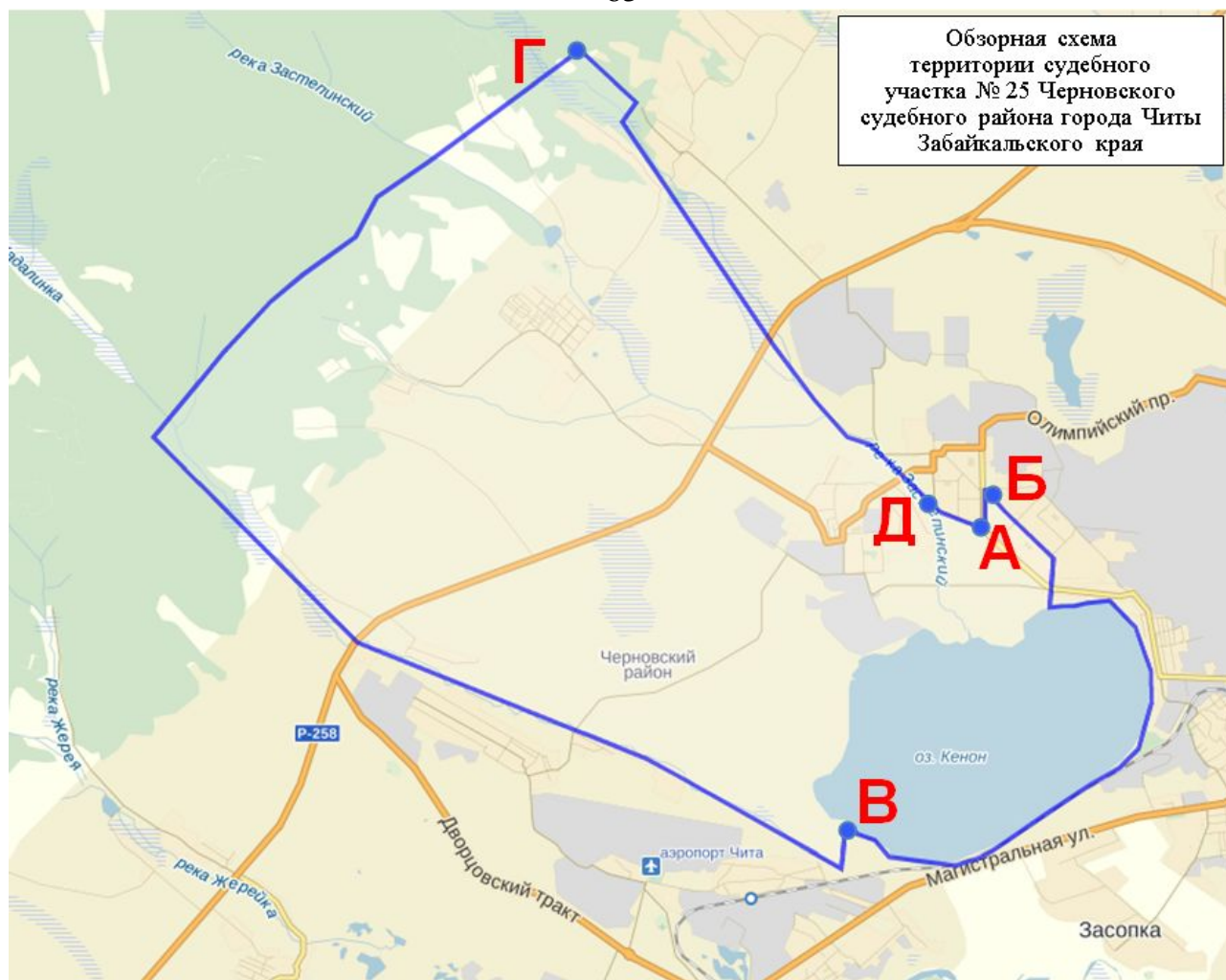
от точки перекрестка улицы Назара Широких и проспекта Жукова (А) идет на север вдоль восточной окраины 9-го микрорайона до площади перед администрацией Черновского административного района ГО «Город Чита», а далее, огибая эту площадь с севера, выходит на проспект Фадеева (Б);

от точки Б проходит по проспекту Фадеева до административной границы Черновского административного района ГО «Город Чита», идет по этой границе на юг до пересечения с железной дорогой и далее вдоль побережья озера Кенон до места впадения в озеро реки Кадалинка (В);

от точки В проходит по реке Кадалинка до пересечения с административной границей ГО «Город Чита» в районе памятника природы Кадалинские скалы «Дворцы», идет далее по административной границе ГО «Город Чита» на северо-восток до пересечения с улицей Староивановская (Г);

от точки Г проходит по улице Староивановская до поселка Ивановка, далее, огибая поселок Ивановка с запада, идет по ручью Ивановский на юго-восток до его слияния с ручьем Застепаинский и далее до южной окраины 9-го микрорайона, где выходит на улицу Назара Широких (Д);

от точки Д проходите по улице Назара Широких до точки А.



### **Судебный участок № 17 Чернышевского судебного района Забайкальского края**

Граница судебного участка № 17 (с точками привязки к местности А, Б):  
от точки пересечения автомобильной дороги Р-297 с административной границей МР «Чернышевский район» (А) проходит по этой границе, огибая МР с востока, до следующего пересечения с автомобильной дорогой Р-297 (Б);  
от точки Б идет в юго-западном направлении по автомобильной дороге Р-297 до точки А.

### **Судебный участок № 18 Чернышевского судебного района Забайкальского края**

Граница судебного участка № 18 (с точками привязки к местности А, Б):  
от точки пересечения автомобильной дороги Р-297 с административной границей МР «Чернышевский район» (А) проходит по этой границе, огибая МР с запада, до следующего пересечения с автомобильной дорогой Р-297 (Б);  
от точки Б идет в юго-западном направлении по автомобильной дороге Р-297 до точки А.

Обзорная схема  
территорий судебных участков № 17, 18  
Чернышевского судебного района  
Забайкальского края



### Судебный участок № 32 Читинского судебного района Забайкальского края

Граница судебного участка № 32 (с точками привязки к местности А, Б, В, Г):

от точки пересечения административной границы МР «Читинский район» с автомобильной дорогой Р-258 (А) идет в северном направлении по этой автомобильной дороге до пересечения с административной границей ГО «Город Чита» (Б);

от точки Б идет в восточном направлении по административной границе

ГО «Город Чита» до пересечения с автомобильной дорогой А-350 (В);

от точки В проходит по автомобильной дороге А-350 до пересечения с административной границей МР «Читинский район» (Г);

от точки Г проходит по административной границе МР «Читинский район» до точки А.

В территорию судебного участка № 32 не входит поселок Молоковка.

**Судебный участок № 33  
Читинского судебного района  
Забайкальского края**

Граница судебного участка № 33 (с точками привязки к местности Г, В, Д, Е):

от точки пересечения административной границы МР «Читинский район» с автомобильной дорогой А-350 (Г) идет в северо-западном направлении по этой автомобильной дороге до пересечения с административной границей ГО «Город Чита» (В);

от точки В идет в северном направлении по административной границе ГО «Город Чита» до пересечения с автомобильной дорогой Р-436 (Д);

от точки Д проходит по автомобильной дороге Р-436 до пересечения с административной границей МР «Читинский район» (Е);

от точки Е проходит по административной границе МР «Читинский район» до точки Г.

**Судебный участок № 34  
Читинского судебного района  
Забайкальского края**

Граница участка (с точками привязки к местности А, Е, Д, Б):

от точки пересечения автомобильной дороги Р-258 с административной границей МР «Читинский район» (А) идет в западном направлении по этой границе до пересечения с автомобильной дорогой Р-436 (Е);

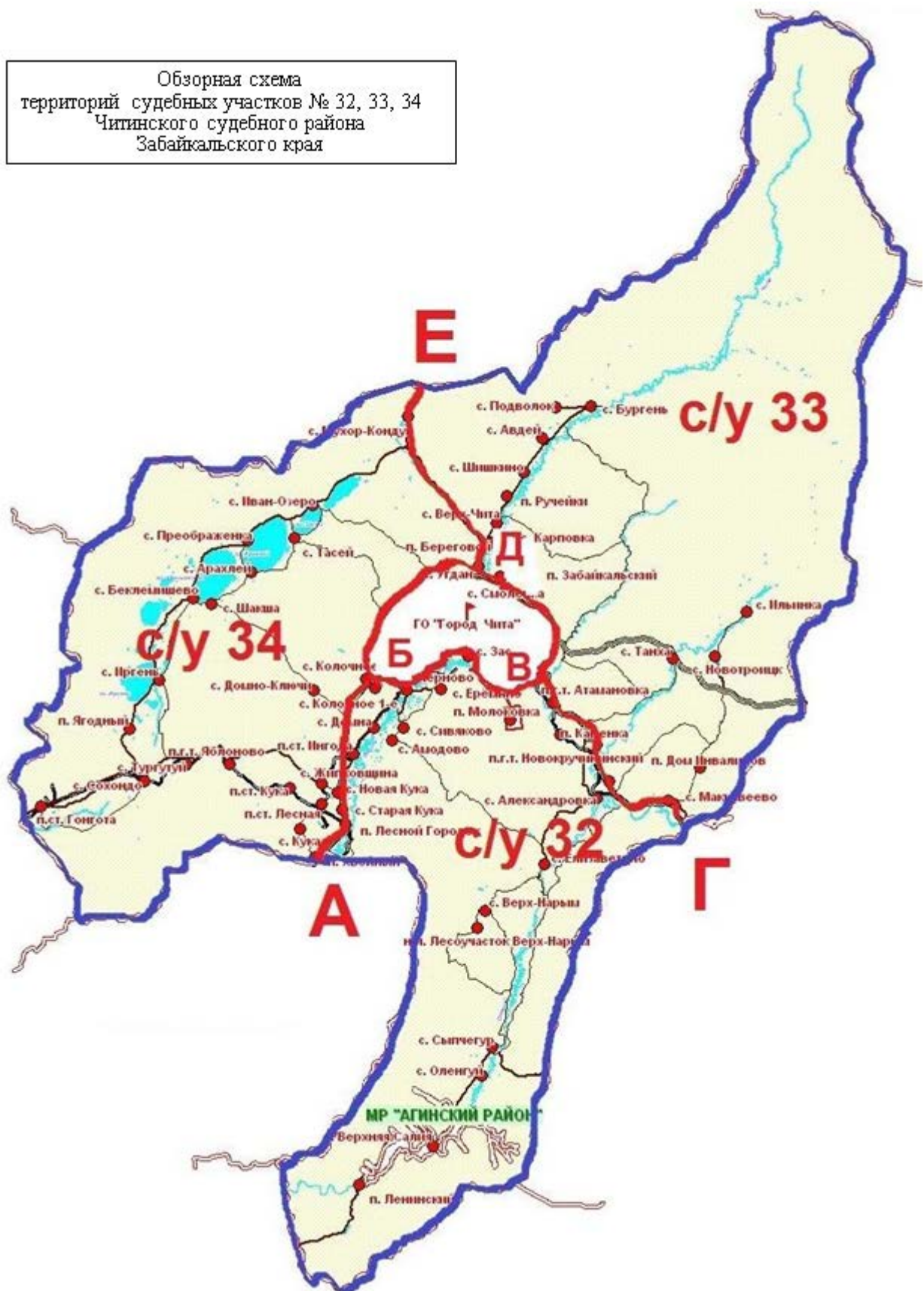
от точки Е проходит по автомобильной дороге Р-436 до пересечения с административной границей ГО «Город Чита» (Д);

от точки Д идет в юго-западном направлении по административной границе ГО «Город Чита» до пересечения с автомобильной дорогой Р-258 (Б);

от точки Б проходит по автомобильной дороге Р-258 до точки А.



Обзорная схема  
территорий судебных участков № 32, 33, 34  
Читинского судебного района  
Забайкальского края



**Судебный участок № 63  
Шелопугинского судебного района  
Забайкальского края**

Граница судебного участка № 63 совпадает с административной границей МР «Шелопугинский район».



**Судебный участок № 27  
Шилкинского судебного района  
Забайкальского края**

Граница судебного участка № 27 (с точками привязки к местности А, Б):  
от точки пересечения железной дороги с административной границей МР «Шилкинский район» (А) проходит по этой административной границе, огибая МР с севера, до пересечения с железной дорогой (Б);

от точки Б идет в западном направлении по железной дороге до точки А.

### Судебный участок № 28 Шилкинского судебного района Забайкальского края

Граница судебного участка № 28 (с точками привязки к местности А, Б):  
от точки пересечения железной дороги с административной границей МР «Шилкинский район» (А) проходит по этой административной границе, огибая МР с юга, до пересечения с железной дорогой (Б);  
от точки Б идет в западном направлении по железной дороге до точки А.

